

Centro de Estudios



Sociales y de Opinión Pública

Centro de Estudios Sociales y de Opinión Pública



Las aristas de la *urbanidad* en la Megalópolis

Felipe de Alba Murrieta
Natalia Hernández



Centro de Estudios Sociales y de Opinión Pública

Documento de Trabajo núm. 185

Febrero de 2015

Las opiniones expresadas en este documento no reflejan la postura oficial del Centro de Estudios Sociales y de Opinión Pública, o de la Cámara de Diputados y sus órganos de gobierno. Este documento es responsabilidad del autor. Este documento es una versión preliminar, favor de citarlo como tal.



LXII LEGISLATURA
CÁMARA DE DIPUTADOS

**Centro de Estudios Sociales
y de Opinión Pública**

Organización Interna

Rafael Aréstegui Ruiz
Director General

Francisco J. Sales Heredia
Director de Estudios Sociales

J. Guadalupe Cárdenas Sánchez
Director de Opinión Pública

Julio César Moguel Viveros
Director de Estudios de Desarrollo Regional

Ernesto Caveró Pérez
Subdirector de Análisis
y Procesamiento de Datos

Eduardo Chávez Castro
Coordinador Técnico

Lucero Ramírez León
Coordinadora de Vinculación y Difusión

Mario Aguirre Mazón
Efrén Arellano Trejo
Roberto Aschentrupp Toledo
Felipe de Alba Murrieta
Gabriel Fernández Espejel
José de Jesús González Rodríguez
Benjamín Herrejón Fraga
Rafael López Vega
Salvador Moreno Pérez
Yuriria Orozco Martínez
Edgardo J. Valencia Fontes
Investigadores

Luis Ángel Bellota
Elizabeth Cabrera Robles
Natalia Hernández Guerrero
Trinidad Otilia Moreno Becerra
Karen Nallely Tenorio Colón
Apoyo en Investigación

Alejandro López Morcillo
Editor

José Olalde Montes de Oca
Asistente Editorial

Claudia Ayala Sánchez
Corrección de estilo



Presentación

En este artículo se intenta explorar un fenómeno contemporáneo de alta envergadura: la formación de una megalópolis en México². ¿Cómo se ha dado la conexión entre sus núcleos urbanos? ¿Cuáles son las nuevas paradojas que hacen que la urbanización explosiva de las siete entidades conforman la **Megalópolis de la Región Centro** (MRC)? Finalmente ¿Cuáles son las aristas de su urbanidad geopolítica?

El reto es mayor. Aquí no se podrán agotar las explicaciones y teorías alrededor de este fenómeno. Como ejercicio inicial se exploran algunas variables relacionadas con la dinámica demográfica megalopolitana,³ a partir de las cuales se presentan algunos rostros que servirán para formular hipótesis sobre la misma.

2. Contexto histórico de una explosión sin precedentes

Aquí se supone indispensable el conocimiento de la Megalópolis de la Región Centro (**MRC**) – para comprender las vicisitudes de la vida institucional en México y en el campo de la planeación urbana.

¹ Este trabajo contó con el apoyo del equipo de estudiantes que realizan el Servicio Social en el CESOP: Yessenia Salazar, Jorge Hernández, Juana Martín, Alexia Macario e Iván Flores. Lo autores agradecen dicha colaboración.

² Aquí se entiende por Megalópolis de la Región Centro (MRC) aquella región conformada por siete estados (Distrito Federal, Estado de México, Morelos, Puebla, Tlaxcala, Hidalgo y Querétaro). Igualmente cuando nos referimos a la metrópolis del Valle de México (ZMVM) nos referimos aquella área formada por las 16 delegaciones del Distrito Federal, 59 municipios del estado de México y uno de Hidalgo. Finalmente, se entenderá por Ciudad de México es aquella compuesta prácticamente por el territorio del Distrito Federal

³ La información que se utiliza en este documento proviene de los Censos de Población y Vivienda de los años 1990, 2000 y 2010, elaborados por el Instituto Nacional de Estadística Geografía e Informática (**INEGI**).

Esta región megalopolitana ha tenido un desarrollo poblacional vertiginoso, que la hacen la megalópolis más poblada del mundo, cuya problemática alcanza niveles de crisis estructural en varios sentidos.

La megalópolis es el resultado de un territorio “desbordado” demográficamente. El territorio inicial del Distrito Federal, su expansión sobre el Estado de México y el alcance hacia el Estado de Hidalgo fueron rápidamente evidentes (fase metropolitana). Más tarde, su expansión ocurre *fragmentariamente* en la periferia, su crecimiento demográfico evidencia faltas de planeación en su crecimiento, pero sobre todo evidencia “interconexiones” y “fragmentos” de una sinergia compleja.⁴ Muchas son las explicaciones de autores respecto a la “forma” dispersa, fragmentaria, a veces inconexa de ocupación del suelo.

a) Los desfases iniciales

Con el inicio del siglo XXI, los **espacios, las temporalidades, las relaciones y los procesos** de la megalópolis están en una profunda transformación, ahora dentro de un inmenso espacio, con una población de alrededor de **37 millones de personas**.

Atendiendo a esta preocupación, el gobierno federal del presidente Enrique Peña Nieto (2012-2018) definió una “entidad” megalopolitana (2013), subrayando con ello la importancia del fenómeno de megalopolización –un resultado del fenómeno “anterior” llamado metropolización–, dado que las grandes ciudades y áreas

⁴ Ello implica una irregularidad clara en el crecimiento de la zona metropolitana, lo que favorece el diseño de “rostros” urbanos diferenciados. En primer lugar, la densidad poblacional difiere sustancialmente de un lado u otro: el Distrito Federal tenía en 1995 cinco mil 663 habitantes por km², la más alta del país; mientras que en los municipios metropolitanos del estado de México era de dos mil 473 habitantes por kilómetro cuadrado. En conjunto, la ZMCM tenía, hasta 1995, tres mil 459 habitantes por km².

urbanas en el país “reúnen más de 63 millones de habitantes”, lo que significa que “más del 50% de la población nacional” habita en dichas zonas.⁵

Como *proceso socioinstitucional*, la megalopolización se define como un proceso territorial tangible, que **ocurre por la unión de zonas metropolitanas** en expansión física y demográfica.

Por ejemplo, según Bassols *et al*, los sistemas urbanos megalopolitanos constituyen espacios cuya organización *funcional* es predominantemente *polinuclear*, porque incluyen generalmente diferentes entidades políticas de gobierno, así como una población de varios millones de habitantes (Bassols, González y Delgadillo, 1993: 49). Otros autores sugieren el uso del concepto megalopolización para recalcar que los límites de la ciudad tradicional ya fueron superados desde hace mucho tiempo debido a la *complejización* de sus **relaciones**, dado que ya no forman un solo espacio sino que *confluyen* con muchos otros **procesos** y **temporalidades**.

Otros autores sugieren que, antes de que una ciudad se transforme en una metrópolis, es un “artificio” completamente *humano* (Juaristi, 2005), el cual requiere una planificación coherente, requiere un espacio de desarrollo social y humano, **integrado con la naturaleza**.

Con su crecimiento, a la ciudad-metrópolis se le “añade” una relativa desatención (o incapacidad) de los gobiernos locales para resolver sus problemas. Esta

⁵ El 23 de agosto de 2013, el presidente Enrique Peña Nieto anunció la creación de la Comisión ambiental megalopolitana que comprendería las entidades siguientes: Distrito Federal, Estado de México, Hidalgo, Tlaxcala, Morelos y Puebla. *El Universal*. “Peña Nieto anuncia Comisión ambiental de la megalópolis” 23 de agosto de 2013. Página web: <http://www.eluniversal.com.mx/nacion-mexico/2013/comision-ambiental-megalopolis-944723.html> consultado el 20 de octubre de 2014.

incapacidad de formular nuevas políticas que rompieran los criterios patrimonialistas o jurisdiccionales dejan signos de polarización social o política.

Asimismo, con el fracaso económico del campo, la ciudad-metrópolis de México se convirtió en el punto de atracción poblacional más importante del país en la segunda mitad del siglo XX.

Este fenómeno ha conducido a la sobreexplotación de los recursos naturales, al incremento de los índices de conflicto; en general, a la conformación de una continuidad urbana (zona metropolitana) y a su *interrelación* con otras cinco o seis metrópolis que conforman actualmente la MRC.⁶

Por esta razón, el análisis del crecimiento poblacional de la megalópolis permite *imaginar* las viejas y nuevas modalidades de articulación institucional (y sus controversias). Es decir, la megalópolis puede ser estudiada desde los diversos **ángulos urbanos**, además de los demográficos, como la inseguridad, la contaminación (Sevilla, 1996) y el caos e incertidumbre que todo ello produce (Coradini, 1999).⁷

Parecería inevitable que con la megalopolización se produzcan problemas en todos los niveles de gobierno, que no van a distinguir límites urbanos (municipales o estatales). Con ello, se “abrirán” posibilidades de nuevas relaciones entre ciudadanía y Estado, se harán evidentes diferencias de cómo el Estado planea el

⁶ Como lo veremos a lo largo de este documento, la megalópolis de la región centro (MRC) es la más importante aglomeración que comprende siete estados: México, Distrito Federal, Puebla, Hidalgo, Querétaro, Morelos y Tlaxcala. Representa una población de 37,246,889 habitantes, según el Censo de Población 2010. En términos de su población total, de mayor a menor el estado más poblado es México (15,175,862), le sigue el Distrito Federal (8,851,080), luego es Puebla (5,779,829), Hidalgo (2,665,018), Querétaro (1 millón 827,937), Morelos (1,777,227) y Tlaxcala (1,169,936).

⁷ No obstante ello, en esta ocasión se hizo un trabajo de selección de ciertas variables demográficas, como se ha advertido anteriormente, las cuales se presentan al final.

desarrollo urbano y cómo el individuo lo construye y habita. Habitar el espacio es un fenómeno urbano en la medida que el individuo, la comunidad, o la sociedad en su conjunto establecen una serie de “protocolos de urbanidad” que permiten la constitución del fenómeno como tal: relaciones políticas, los procesos de legitimación, los tiempos y desarrollos, etcétera.

Entender el fenómeno de la megalópolis en el país es de la mayor importancia para el diseño de políticas públicas. En fin, el análisis de dicho fenómeno megalopolitano permite encontrar rasgos del desarrollo futuro del país.

b) Algunos criterios explicativos

En la práctica académica principalmente, existe una vastísima tipología para analizar el fenómeno urbano, metropolitano, aunque en relación con el fenómeno megalopolitano, los estudios son menos. Veamos cuatro elementos explicativos al respecto.

Primero, **los criterios de delimitación rural, urbana** o megalopolitana son más que nunca **deficientes**, dada la compleja dinámica que en la actualidad se desarrolla en dicho territorio. Al analizar los centros urbanos puede notarse que la megalopolización tiene muchas *otras* consecuencias.

Segundo, la declinación de las economías de subsistencia y la esperanza de acceder a una vida mejor llevó a las masas campesinas a la emigración hacia los centros urbanos, aunque actualmente su expansión ha rebasado todas las

expectativas y necesidades de dicha población, lo que aquí se llama aquí el nacimiento de la megalópolis⁸.

En ese sentido, la urbe, las grandes ciudades, las zonas metropolitanas o la megalópolis son espacios de *concentración espacial* de *relaciones* sociales y políticas; espacios de *contradicción* entre una modernidad desarrollista y otras realidades de alta marginación (Iracheta, 1997).

Se caracteriza por la implantación en el país de un nuevo modelo económico-político determinado por los cambios en el contexto internacional. Este proceso poco explorado, presenta diversas tendencias que determinarán en el futuro próximo la nueva situación del país y de la naciente megalópolis.⁹

Tercero, es de importancia geopolítica analizar las consecuencias de la conformación de la megalópolis en México, dado que el sistema de ciudades sufre una *recomposición* con el incremento relativo del papel de las ciudades medias. En el caso de la megalópolis que aquí se estudia, ello no implica “una disminución radical de la que corresponde a la ciudad de México en el panorama, sino *más bien una recomposición territorial que abarca una porción importante de la región central como nuevo ámbito*”.¹⁰

Entonces, la clave de este análisis es la recomposición territorial para poder leer en ello todos los “otros” cambios que ocurren y que no son evidentes a simple vista.

⁸ Academia de la Investigación Científica, A.C. “El suministro de agua de la Ciudad de México. Mejorando la Sustentabilidad”. Comité de Academias para el Estudio de Suministro de Agua de la Ciudad de México. 1995. p. 22.

⁹ Alfonso X. Iracheta Cenecorta *Planeación y desarrollo. Una visión de futuro Problemas y perspectivas del desarrollo y la urbanización en México y el estado de México*. México 1997. p. XXII.

¹⁰ Roberto Eibenschutz en el Prólogo al libro de Alfonso Iracheta (1997) *Op. Cit.* p. XX.

Cuarto, en el Censo de Población y Vivienda del 2000 se destacaba la importancia de esta megalópolis que se forma alrededor de la Ciudad de México, al mencionar la vinculación funcional de las zonas metropolitanas de Querétaro, Pachuca, Tulancingo, Puebla-Tlaxcala, Cuautla, Cuernavaca y Toluca.¹¹

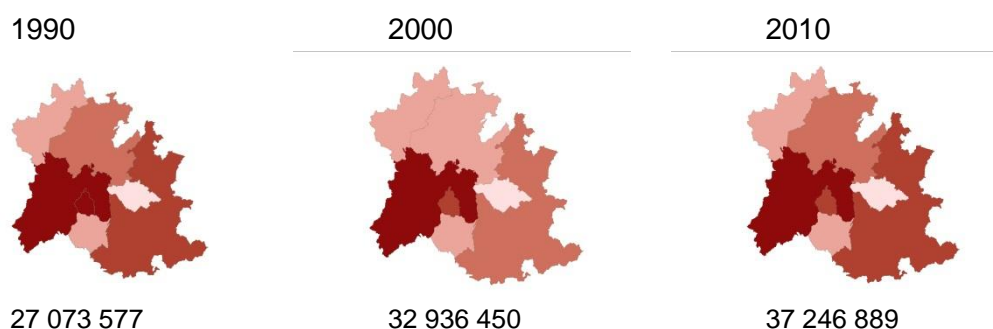
Entonces, el objetivo de este análisis inicial es evitar quedarnos exclusivamente en el análisis de las particularidades del diseño institucional-urbano, con el objetivo de *reconocer* la existencia de distintas formas urbanas.

3. Los rostros “estatales” y las variaciones en el crecimiento poblacional

La población estatal de la MRC se ha configurado ya que pasó de 27 a 37 millones del año 1990 al año 2010 (**Grafica 1**). Es decir, en sólo 20 años su población aumentó en 10 millones de nuevos habitantes.

La MRC ocupa el **5.06% del territorio nacional** equivalentes a 98,942.3 km², con un promedio de 376.45 habitantes por kilómetro cuadrado (2010).

Grafica 1. Evolución de la población total en la Megalópolis de la Región Centro (1990 2000 y 2010)

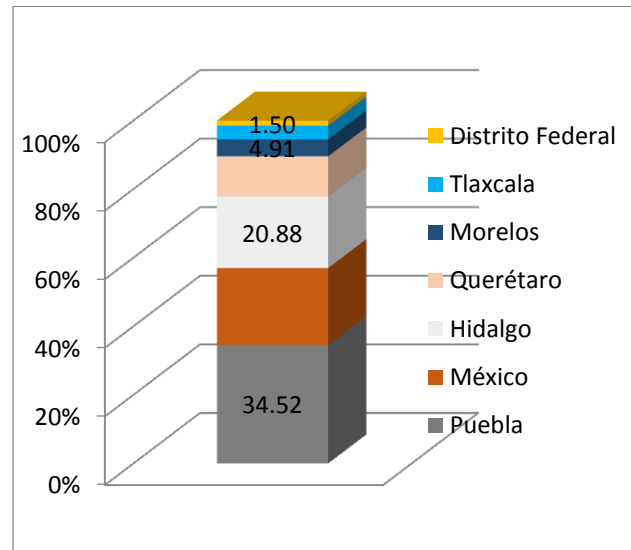


¹¹ Desde entonces, en el INEGI se reconoce que la Megalópolis de la Región Centro del país agrupa aproximadamente la cuarta parte de la población nacional y que las entidades federativas que comprenden ocupan apenas el 5 por ciento del territorio nacional, en tanto que producían en ese año el 42 por ciento del producto interno bruto.¹¹

Las tres entidades con mayor **extensión territorial** son Puebla (34.52%); le sigue Hidalgo (20.88%) y México (22.46%).

En contraste, el Distrito Federal es la entidad con menor extensión territorial (**Grafica 2**), aunque cuenta con la mayor densidad poblacional (5540.5 h/km²).

Grafica 2. Proporción del territorio que ocupa cada entidad que conforma la **MRC**



Fuente: elaboración propia con información de los censos de los años 1990, 2000 y 2010.

Así, aunque el Distrito Federal sigue concentrando la mayor densidad de población, su peso demográfico ha disminuido, mientras que las otras entidades adquieren mayor relevancia, relativamente

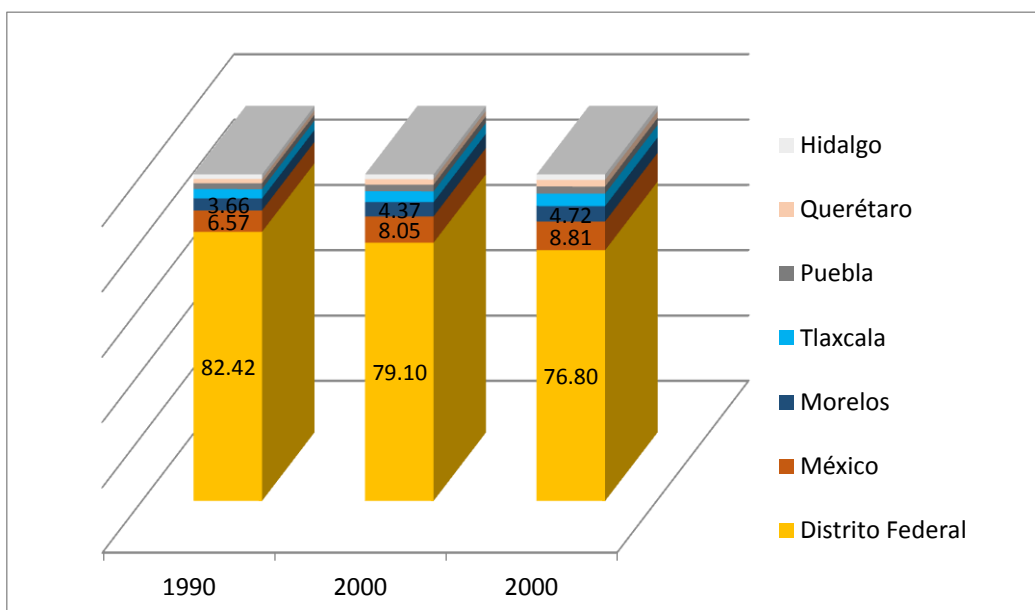
a) El Distrito Federal es predominante, como el espacio más densamente poblado

En el año 2000, el Distrito Federal disminuyó su densidad poblacional (de 82.42% en 1990 al 79.10%) y el Estado de México la aumentó (del 6.57% en 1990 al 8.05%). En el año 2010, el Distrito Federal continuó decreciendo (76.8%) y el Estado de México continuó aumentándola (al 8.81%) (**Grafica 3**).

Cuando se contrastan los **datos porcentuales** del año 1990 con los datos del año 2010, destacan los casos de Morelos (de 3.66 a 4.72%) y Tlaxcala (de 2.85 a

3.80) con cambios menores en su densidad. Además, pueden mencionarse los casos de Hidalgo y Querétaro que aumentaron menos de un punto porcentual (el primero pasó de 1.36 a 1.66; en el segundo pasó de 1.35 a 2.03).

Grafica 3. Densidad poblacional según entidad federativa que conforman la megalópolis de la Región Centro, (1990, 2000 y 2010) (%)



Fuente: elaboración propia con información de los censos de los años 1990, 2000 y 2010.

Con las gráficas anteriores (**Gráfica 2** y **Gráfica 3**) puede destacarse que, si bien el Distrito Federal concentra la mayor densidad de población (en **datos porcentuales**), su tamaño territorial es poco significativo, es decir, $1,486.46 \text{ km}^2$. Esto representa el 1.5% del territorio de la MRC.

Le sigue el estado de Tlaxcala con $11,589.27 \text{ km}^2$ que representa el 4.02 km², aunque este último como muy baja densidad poblacional.

En cambio, los **datos brutos** muestran que el estado de **Tlaxcala registró el mayor incremento en su densidad poblacional**, al pasar de 191.5 h/km^2 en 1990 a 294.4 h/km^2 en 2010 (**Tabla 1**).

b) Aumento en mil el promedio poblacional (h/km²) entre el año 1990 al 2010

La megalópolis estaba habitada primero por 6,722.5 personas por Km² (1990) hasta alcanzar 7,753.3 personas por Km² en el año 2010. En 20 años había alrededor de mil personas más por cada kilómetro cuadrado.

Tabla 1. Extensión territorial y densidad poblacional (h/km²) de las entidades federativas de la RMC, según los censos de los años 1990, 2000 y 2010

Entidad	km2	%	densidad 1990	%	densidad 2000	%	densidad 2010	%
Distrito Federal	1486.46	1.50	5540.51	82.42	5789.08	79.10	5954.47	76.80
Hidalgo	20654.55	20.88	91.43	1.36	108.24	1.48	129.03	1.66
México	22226.58	22.46	441.62	6.57	589.24	8.05	682.78	8.81
Morelos	4859.41	4.91	245.93	3.66	320.06	4.37	365.73	4.72
Puebla	34152.09	34.52	120.82	1.80	148.65	2.03	169.24	2.18
Querétaro	11589.27	11.71	90.71	1.35	121.17	1.66	157.73	2.03
Tlaxcala	3973.97	4.02	191.57	2.85	242.24	3.31	294.40	3.80
Total	98,942.32	100	6,722.57	100	7,318.67	100	7,753.37	100

Fuente: elaboración propia con información de los censos de los años 1990, 2000 y 2010.

c) Los contrastes del crecimiento: la población urbana y rural

En la **Tabla 2** se muestran e los porcentajes entre la población rural y la población urbana en cada una de las siete entidades federativas. **Tres hechos son relevantes** en el análisis de las tendencias de crecimiento de la población urbana.

Primero, es evidente el **alto porcentaje de población urbana que existe en el Distrito Federal**, según los resultados de los tres años (99.7%, 99.8%y 99.5%, respectivamente. Por oposición, la población rural de esta entidad en ningún año llega al 1%.

Segundo, es notable el alto crecimiento de población urbana en el Estado de Querétaro (59.7% en 1990; 67.6% en 2000; y 70.4% en 2010).

Tercero, la otra entidad con alto porcentaje de población urbana es el estado de Morelos (85.6) que ha ido decreciendo (en 2000, 85.4; en 2010, 83.9%). En el mismo caso puede citarse el caso del estado de México,

también con alto porcentaje de población urbana (con 84.4 por ciento en 1990; con 86.3 por ciento en 2000 y con 87% en 2010. Otro caso similar, es el estado de Tlaxcala, con alto porcentaje de población urbana (con 76.5% en 1990; con 78.5% en 2000 y con 79.9 en 2010).

Tabla 2. Porcentajes de población rural y población urbana de las entidades federativas de la RMC, según los censos de los años 1990, 2000 y 2010

MRC	1990		2000		2010	
	Rural	Urbana	Rural	Urbana	Rural	Urbana
Distrito Federal	0.3%	99.7%	0.2%	99.8%	0.5%	99.5%
Hidalgo	55.2%	44.8%	50.7%	49.3%	47.8%	52.2%
México	15.6%	84.4%	13.7%	86.3%	13.0%	87.0%
Morelos	14.4%	85.6%	14.6%	85.4%	16.1%	83.9%
Puebla	35.7%	64.3%	31.7%	68.3%	28.2%	71.8%
Querétaro	40.3%	59.7%	32.4%	67.6%	29.6%	70.4%
Tlaxcala	23.5%	76.5%	21.5%	78.5%	20.1%	79.9%
Total	17.9%	82.1%	16.5%	83.5%	16.1%	83.9%

Fuente: elaboración propia con información de los censos de los años 1990, 2000 y 2010

En el caso de la población rural puede notarse otra vez que es el estado de Querétaro donde se encuentra la disminución más notoria. Así, por ejemplo, en el año 1990 la población rural en Querétaro representaba el 40.3%; en el año 2000 este porcentaje bajó al 32.4%; para llegar en el año 2010 al 29.6%. En ningún otro estado es tan alta dicha variación.

d) La “presión” sobre la distribución de la población rural

La **MRC** se encuentra en constante cambio debido también a la dinámica de la población rural. Aunque la MRC se encuentra en un vasto proceso de urbanización, existen entidades que presentan aún altos porcentajes de población rural. Sobre esta población se ejerce la mayor “presión” en el uso del territorio. Veamos esto con detalle.

Tabla 1. Población rural por cada una de las entidades federativas que conforman la MRC, según los censos de los años 1990, 2000 y 2010

Entidad	Población Rural 1990	%	Población Rural 2000	%	Población Rural 2010	%
DISTRITO FEDERAL	423396	8.7%	455434	8.4%	540664	9.04%
HIDALGO	1042648	21.5%	1132897	20.8%	1273778	21.29%
MEXICO	1473322	30.4%	1610175	29.6%	1631443	27.27%
MORELOS	1530588	31.6%	1792276	32.9%	1973517	32.99%
PUEBLA	178926	3.7%	207383	3.8%	235696	3.94%
QUERETARO DE ARTEAGA	21901	0.5%	20320	0.4%	40687	0.68%
TLAXCALA	171831	3.5%	226574	4.2%	286889	4.80%
Total	4842612	100.0%	5445059	100.0%	5982674	100.00%

Fuente: elaboración propia con información de los censos de los años 1990, 2000 y 2010

En el año 1990, la **MRC** contaba con un total de 4 millones 842 mil 612 personas viviendo en áreas rurales; en el año 2000 fueron 5 millones 445 mil 059 personas. Finalmente, en el año 2010 se trataba ya de 5 millones 982 mil 674 personas.

Si se utilizan los datos brutos, pueden resaltarse los siguientes tres puntos:

Primero, el estado de Morelos registra el mayor crecimiento de su población rural (en 1990 tenía un millón 530 mil 588; en 2000 contaba con un millón 792 mil 276; finalmente, en 2010 alcanzó la cifra de un millón 793 mil 517).

Segundo, en contraste, el estado de Querétaro tiene las cifras más bajas (21191; 20 320 y 40687, respectivamente). Es en la última década (2000 - 2010) cuando dicho estado casi duplicó su población rural.

Tercero, en el caso del Distrito Federal, en los tres años, la población rural siempre estuvo en ascenso (423,396 en 1990; 455,434 en 2000; y 540,664 en 2010).

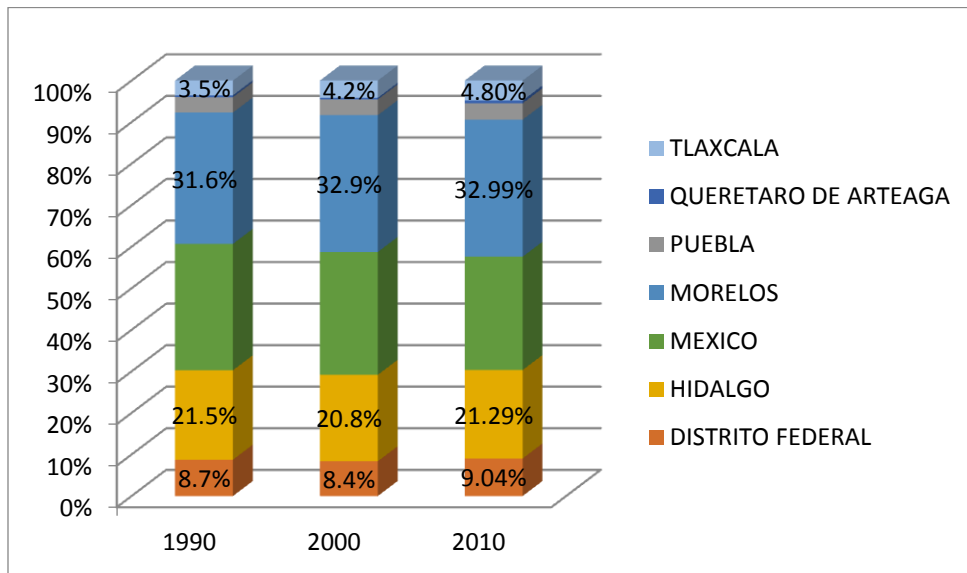
En general, otros estados presentaron cifras altas, tales como México (1 473 322, luego 1 610 175; hasta alcanzar 1 631 443, respectivamente), Hidalgo (1,042,648 luego 1,132,897 y al final, 1 273 778, respectivamente) y Morelos (1, 530,588;

1,792, 276; por último, 1 973 517). En todos los censos, estos estados son los que aportan el mayor número de población rural a la megalópolis.

En cambio, si se utilizan las cifras porcentuales tenemos que en el año 1990, estos tres estados en conjunto (México, Hidalgo y Morelos) representaron el 83,6% de la población rural en la megalópolis.

En el año 2000 fue ligeramente menor (83,2%); y en el 2010 tuvo otro descenso (81%). Por su parte el Distrito Federal, en el año 2010 representó el 9.0%, Querétaro apenas el 0.68%. Tlaxcala, y Puebla aportaron 3.9 y 4.8% respectivamente.

Grafica 1. Proporción de población rural por cada una de las entidades federativas que conforman la **MRC**



Fuente: elaboración propia con información de los censos de los años 1990, 2000 y 2010.

4. Los rostros “municipales” de la urbanidad en la megalópolis

Desde el plano municipal, la **MRC** está conformada por 553 municipios correspondientes con las siete entidades ya tratadas: Hidalgo, México, Morelos, Puebla, Querétaro, Tlaxcala y Distrito Federal.

Igualmente que el plano estatal, aquí se analiza la densidad poblacional por cada municipio. Puede destacarse que la **MRC** se configura un conjunto de sub-núcleos urbanos interconectados. Veamos esto con detalle.

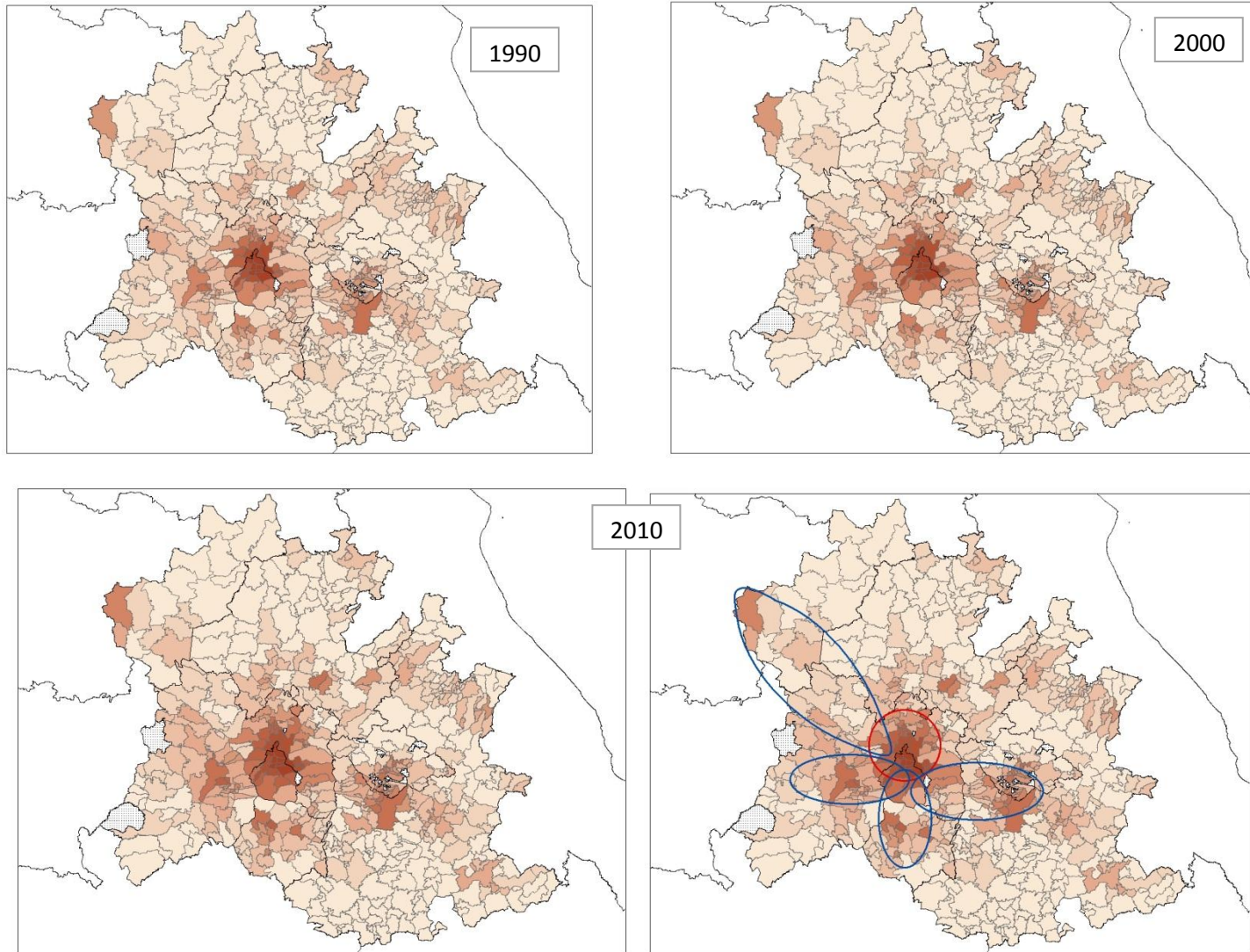
En el año 1990 se distingue un núcleo de mayor densidad en el Distrito Federal que, junto con los municipios colindantes de la franja norte (hacia el estado de México), forman la denominada Zona Metropolitana de la Ciudad de México (ZMCM).

En el año 2000 la densidad poblacional se expande ligeramente hacia la zona oriente de la Ciudad de México, en dirección a la ciudad de Puebla (Puebla) y con el municipio de Tlaxcala (Tlaxcala).

En ese mismo año la densidad se incrementa en el municipio de Cuernavaca y Jiutepec en el estado de Morelos y en los municipios de Toluca y Metepec, en el estado México. Por último, el municipio de Querétaro (Querétaro) se interconecta a la MRC con el evidente incremento en su densidad.

Por último, en el año 2010 el efecto de esta interconexión *funcional* (INEGI) permite hacer una agrupación de municipios cuya densidad demográfica tiene signos de acentuación. En consecuencia, parece que se crean nuevos asentamientos humanos en sus respectivas periferias.

Grafica 4. Densidad poblacional según municipio, que conforman la megalópolis de la Región Centro, (1990, 2000 v 2010)



Fuente: elaboración propia con información de los censos de los años 1990, 2000 y 2010. Y con información de la *Serie histórica censal e intercensal 1990-2010.*

Tabla 3. Crecimiento poblacional porcentual de algunos municipios de la MRC, según los censos de los años 1990, 2000 y 2010

Estado	Municipio/Delegación	1990-2000	Estado2	Municipio/Delegación3	2000-2010	Estado4	Municipio/Delegación5	1990-2010
México	Ixtapaluca	116.6	Hidalgo	Mineral de la Reforma	201.7	Hidalgo	Mineral de la Reforma	511.9
Hidalgo	Mineral de la Reforma	102.8	México	Huehuetoca	160.1	México	Huehuetoca	291.8
México	Chimalhuacán	102.5	México	Chicoloapan	125.6	México	Ixtapaluca	240.3
México	Tultepec	97.1	México	Acolman	123	Querétaro	Corregidora	226.8
México	Nextlalpan	80.1	México	San Antonio la Isla	114.6	Hidalgo	Tizayuca	221.7
México	Tultitlán	75.3	México	Tecámac	111	México	Acolman	215.6
México	Jilotzingo	67.4	Hidalgo	Tizayuca	110.3	México	Chicoloapan	205.5
México	Coacalco de Berriozábal	66	Querétaro	Corregidora	91.89	México	San Antonio la Isla	202.6
México	Temamatla	64.7	México	Tezoyuca	86.71	México	Tecámac	195.9
México	Atenco	62.2	México	Cuautitlán	84.69	México	Nextlalpan	192.4

Fuente: elaboración propia con información de los censos de los años 1990, 2000 y 2010.

a) La “interconectividad” por el crecimiento explosivo

El estado de México, Hidalgo y Querétaro son las entidades donde se ubican los municipios que han presentado mayor crecimiento poblacional a lo largo de 20 años. Con un carácter explosivo, este crecimiento “interconecta” un municipio con otro haciendo tenencias megalopolitanas.

En el período de 1990 a 2000 los municipios de Ixtapaluca (México) con un crecimiento que alcanzó el 116.6%; Mineral de la Reforma (Hidalgo) con 102.8% y Chimalhuacán (México) con 102.5%.

En el período de 2000 a 2010 son siete municipios los que presentan un incremento similar. Destaca Mineral de la Reforma (Hidalgo) con 201.7% y Huehuetoca (México) con 160.1%.

Entre los años de 1990 a 2010 el municipio de **Mineral de la Reforma** (Hidalgo), presentó **un incremento poblacional de 511.9%**, seguido por Huehuetoca (México), con 291.8% e Ixtapaluca (México) con 240.3%.

Sin embargo, el mayor contraste de dicho carácter explosivo se presenta cuando se contrasta los datos brutos del año 1990 con los del año 2010.

En datos brutos, el municipio de **Mineral de la Reforma pasó de contar con 20,820 habitantes en 1990 a 127,404 en 2010**; por su parte, el municipio de **Huehuetoca pasó de contar con 25,529 habitantes a 100,023 en 2010**.

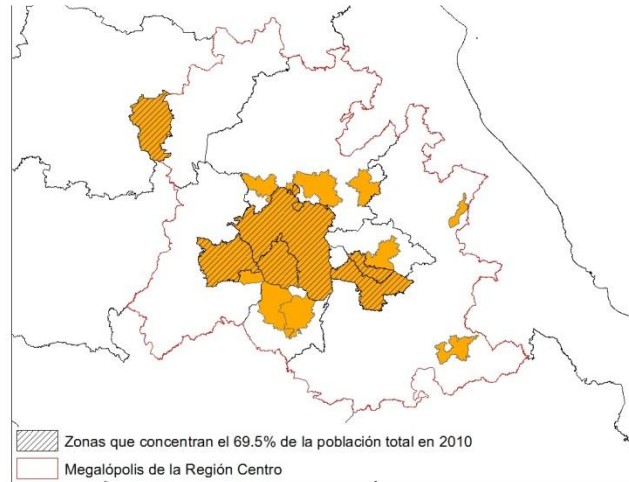
Mineral de la Reforma se ubica en la Zona Metropolitana de Pachuca, Hidalgo, donde junto con los municipios de Zempoala y Zapotlán de Juárez conectan la zona con la Zona Metropolitana del Valle de México (ZMVM).

El municipio de Huehuetoca se ubica en la ZMVM y colinda con el municipio de Tepeji del Río y Atotonilco de Tula perteneciente a la Zona Metropolitana de Tula.

La MRC agrupa siete zonas metropolitanas, entre las que destacan cuatro porque concentran el mayor porcentaje de habitantes (69.5%): la del Valle de México, la de Puebla-Tlaxcala y la de Toluca y la de Querétaro. En el 2010 estas cuatro zonas

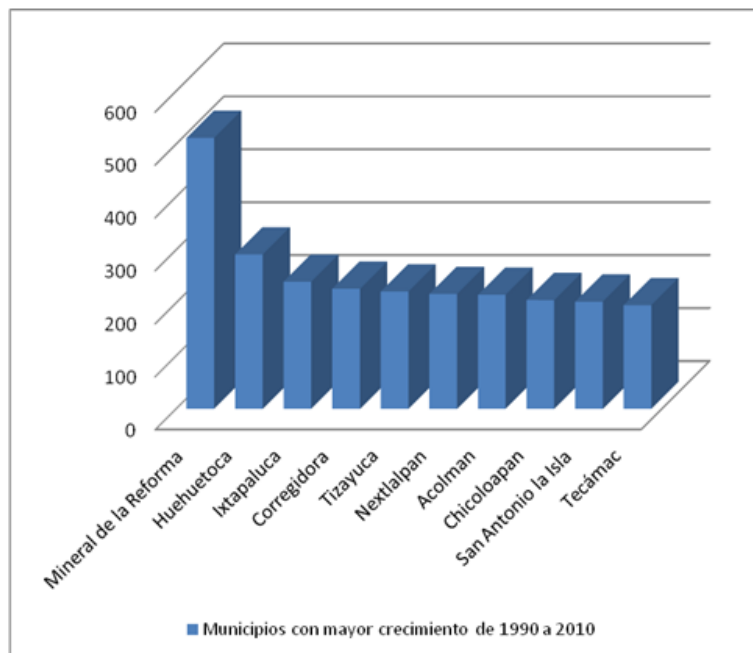
concentraban 25,878,783 habitantes de los más de 37 millones que conforman la MRC (Grafica 5).

Gráfica 5. Zonas metropolitanas de la Megalópolis de la Región Centro, 2010



Fuente: elaboración propia con información cartográfica de Inegi, 2010.

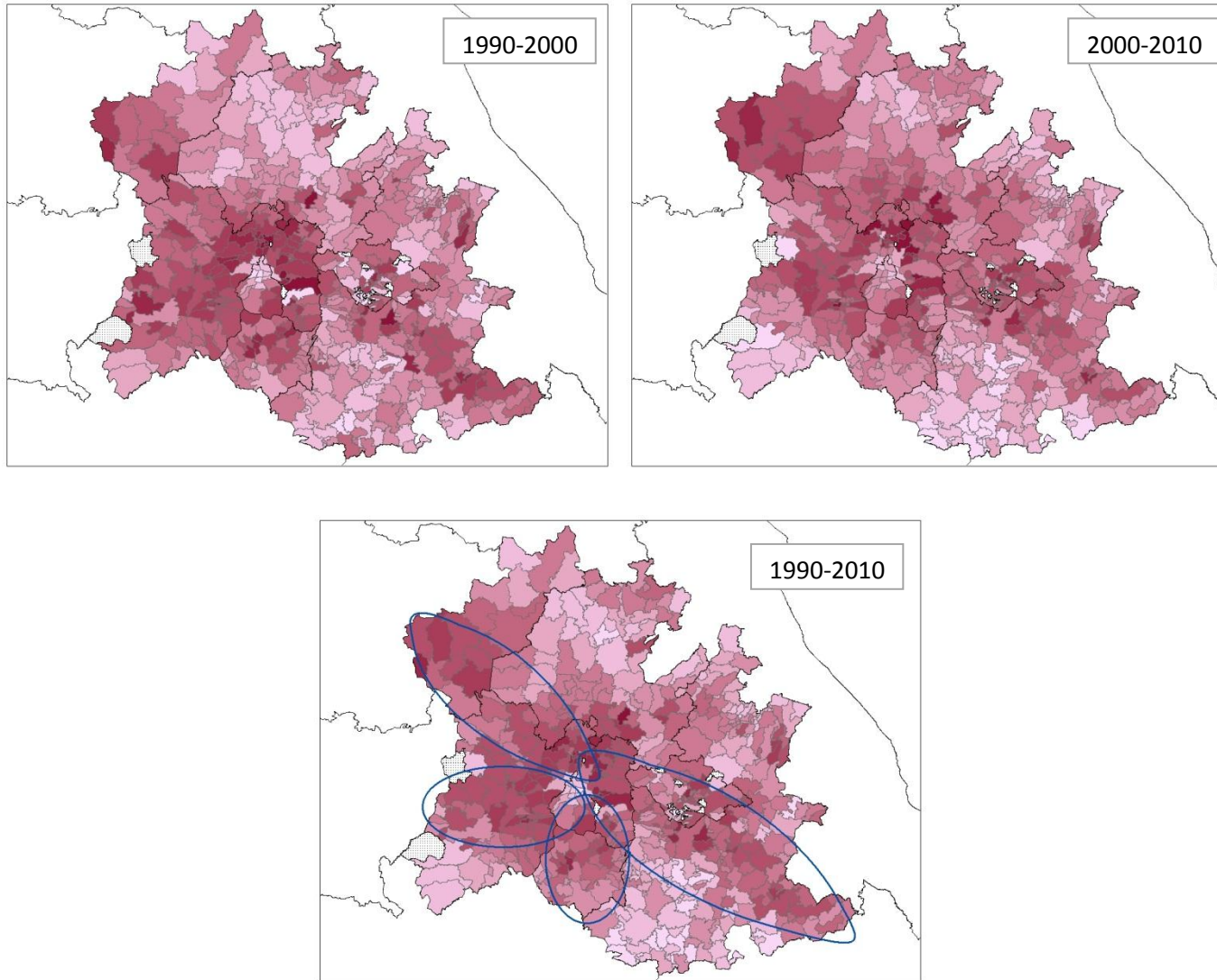
Grafica 6. Los 10 municipios con mayor crecimiento poblacional, que conforman la Megalópolis de la Región Centro, (1990-2010) (%)



Fuente: elaboración propia con información de los censos de los años 1990, 2000 y 2010.

En la siguiente serie de mapas se observa en crecimiento poblacional a nivel municipal de la MRC, correspondiente a tres periodos: de 1990 a 2000; de 2000 a 2010 y por último de 1990 a 2010.

Grafica 7. Crecimiento poblacional según municipio, que conforman la megalópolis de la Región Centro, (1990, 2000 y 2010)



Fuente: elaboración propia con información de los censos de los años 1990, 2000 y 2010. Y con información de la *Serie histórica censal e intercensal 1990-2010*.

b) La distancia como condición “permisiva” del crecimiento explosivo

El crecimiento poblacional a nivel municipal de la MRC, durante el período de 2000 a 2010, puede explicarse en dos sentidos. Primero, este crecimiento plantea *progresivamente* la “interconexión de las zonas metropolitanas (también llamadas subnucleos urbanos aquí). Los municipios que claramente muestran esta última tendencia se ubican en los estados de Querétaro, Hidalgo, Tlaxcala y Puebla. Segundo, dicho crecimiento muestra una **localización** tendencial del crecimiento que parece decir que a mayor distancia del “centro” de la megalópolis mayor es la permisividad que produce el crecimiento poblacional.

Esto permite explicar la MRC como un **conjunto de círculos concéntricos (Gráfica 8)**, lo que permite localizar los casos de mayor crecimiento (mayor al 40%) en la periferia, considerando los censos de los años 2000 y 2010.¹²

De esa forma, dichos **círculos concéntricos** se establecieron teniendo un punto central de referencia ubicado en la Delegación Cuauhtémoc (Distrito Federal). A partir este punto se midió una distancia de 30 km (primer círculo, en amarillo), 60 km (segundo círculo, en azul) 120 km (tercer círculo, en verde) y 220 km y más (cuarto círculo, en rojo).

De esta forma se obtuvieron los siguientes resultados. Dentro del primer círculo (amarillo) hay 5 municipios; **en el segundo círculo (azul) se situaron 14 municipios; en el tercer círculo (verde) se localizaron 10;** y en el último círculo (rojo) se situaron 8 municipios

Como se observa, en el **segundo círculo (14) y tercer círculo (10)** es donde un mayor número de municipios con crecimiento poblacional relativamente alto. Sin embargo, puede notarse que en el **cuarto círculo (8)** se mantenga dicha tendencia en el número de municipios con alto crecimiento poblacional.

¹² El crecimiento poblacional de 2000 a 2010 los municipios de Almoloya de Juárez (33.5%), Zinacantepec (37.6%) (México) Ezequiel Montes (38.1%) y San Juan del Río (34.5%) (Querétaro)

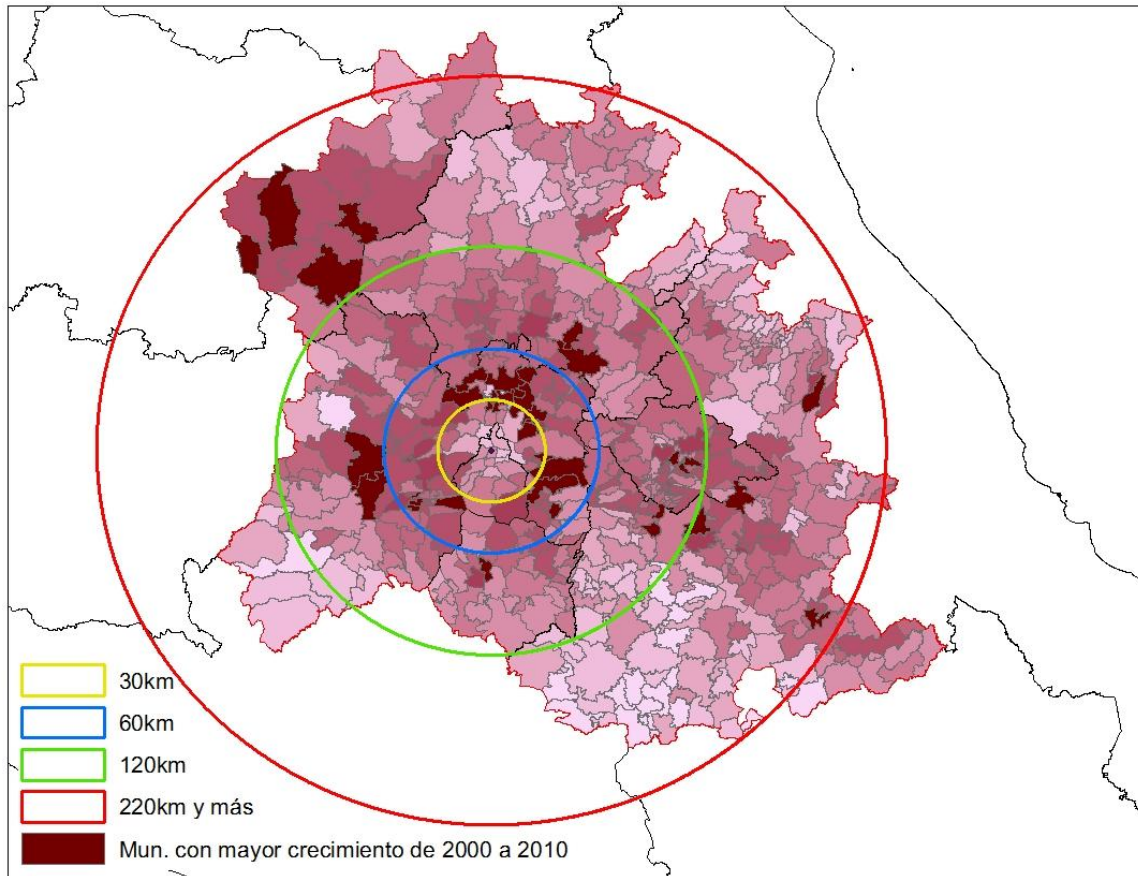
A una distancia de 30 km, se localizaron cinco municipios con alto crecimiento poblacional en la última década (2000-2010): Tultepec, Atenco, Tezoyuca, Acolman y Chicoloapan (México).

A una distancia de 30 a 60 km, se localizaron 14 municipios: *hacia el norte* los municipios de Tizayuca (Hidalgo), Cuautitlán, Tepozotlán, Huehuetoca, Tecámac, Zumpango, y Nextlalpan; *hacia el oriente* Ixtapaluca, Chalco, Ayapango; *hacia el poniente* Rayón, San Antonio la Isla, Xalatlaco y Chapultepec, (México).

A una distancia de 60 a 120 km se localizaron 10 municipios: Mineral de la Reforma y Zempoala (Hidalgo); Yauhquemehcan, Tzompantepec y Santa Cruz Tlaxcala (Tlaxcala); San Andrés Cholula y Cuautlancingo (Puebla); Emiliano Zapata (Morelos); Zinacantepec y Almoloya de Juárez (México).

A una distancia de 220 km o más se localizaron 8 municipios: El Marqués, Corregidora, San Juan del Río y Ezequiel Montes (Querétaro); Chignautla, Santiago Miahuatlán, Amozoc y Nopalucan (Puebla).

Grafica 8. Municipios con mayor crecimiento poblacional (2000-2010), según distancia radial respecto a un punto central localizado en la delegación Cuauhtémoc (Distrito Federal)



Fuente: elaboración propia con información de los censos de los años 1990 y 2010. Y con información de la *Serie histórica censal e intercensal 1990-2010*.

En general, el crecimiento poblacional a nivel municipal en la MRC durante el período de 2000 a 2010 presenta incremento en un muy variado número de municipios lo que, como se mencionó anteriormente, muestra una “localización” tendencial del crecimiento hacia la configuración de la megalópolis, en un sentido general, y hacia la “interconexión de las zonas metropolitanas (también llamadas subnucleos urbanos aquí). Esta generación de formas urbanas particulares en la megalópolis puede identificarse en los estados de Querétaro, Hidalgo, Tlaxcala y Puebla principalmente.

Conclusiones

La megalópolis es un territorio *construido, interconectado, vinculado, relacionado* a partir del “desbordamiento” del territorio jurídico y generado por un proceso

continuo de movilidad poblacional, según lo registran los últimos tres censos poblacionales del INEGI (1990, 2000 y 2010),

Este primer ejercicio exploratorio permite observar que el crecimiento de la población ha ido *conectando* el territorio entre las seis áreas metropolitanas por para configurar lo que hoy conocemos como MRC.

En el proceso de transformación territorial de la MRC se puede observar que el Distrito Federal, es a partir del cual se hacen interconexiones con las demás metrópolis, aunque también ha ido perdiendo peso demográfico.

La megalópolis en sus contrastes genera espacios de exclusión y de exclusividad que se han ido instaurando también por la “incompletud” de los procesos institucionales, por los conflictos en las relaciones entre los diferentes actores (sociales o políticos).

Todo ello construye diferentes temporalidades que hacen que la MRC sea un territorio de alto interés para el análisis y en la definición de futuros políticos de todo orden.

Puede imaginarse el interés de estudiar el carácter geopolítico de la megalópolis, a partir de los cambios poblacionales y las consecuencias que tiene. Se trata de una complejidad que enmarca las controversias, los conflictos que aparecen en los diferentes niveles de gobierno o los diferentes tipos de *gestión gubernamental*, tanto a escala de las entidades federativas como de los municipios.

Este ejercicio también nos recuerda dos cosas: *una*, la necesidad del análisis y actualización de los datos demográficos gubernamentales, lo que llevaría a proveer a los actores y políticos tomadores de decisiones; *dos*, la pertinencia de este tipo de proyectos que, aunque con una comprensión macro de la realidad, ayuden a la definición micro de las decisiones de los distintos poderes institucionales del país.

Bibliografía

Academia de la Investigación Científica, A.C. (1995). *El suministro de agua de la Ciudad de México. Mejorando la Sustentabilidad*. Comité de Academias para el Estudio de Suministro de Agua de la Ciudad de México.

Bassols, A., González, G., y Delgadillo, J. (1993). *Zona metropolitana de la Ciudad de México complejo geográfico, socioeconómico y político*.

Coradini, L. (1999). *Memorias del futuro. Imágenes y discurso de la ciudad latinoamericana*. Tesis de doctorado en antropología. UNAM

Eibenschutz, R. (1997) Prólogo al libro *Planeación y desarrollo*. Iracheta A. (coord.) p. XX.

El Universal (2013). "Peña Nieto anuncia Comisión ambiental de la megalópolis" 23 de agosto de 2013. Página web: <http://www.eluniversal.com.mx/nacion-mexico/2013/comision-ambiental-megalopolis-944723.html> consultado el 20 de octubre de 2014.

Iracheta, A. (1997). *Planeación y desarrollo. Una visión de futuro Problemas y perspectivas del desarrollo y la urbanización en México y el estado de México*. México. Plaza y Valdes

Juaristi, J. (2005). *El aire de la ciudad postmoderna: identidad, espacio público, cultura y miedo*. En Obdúlia Gutierrez (coord.), *La ciudad y el miedo*. VII Coloquio de Geografía Urbana, Universitat de Girona, (Diversitas, 52) 269-287

Sevilla, A. (1996). *Aquí se siente uno como en su casa: los salones de baile popular de la ciudad de México*. *Alteridades* 6 (11). En línea <http://www.redalyc.org/articulo.oa?id=74711339004>

2006

- **Disciplina partidista en México: el voto dividido de las fracciones parlamentarias durante las LVII, LVIII y LIX legislaturas**
María de los Ángeles Mascott Sánchez
- **Panorama mundial de las pensiones no contributivas**
Sara María Ochoa León
- **Sistema integral de justicia para adolescentes**
Efrén Arellano Trejo
- **Redes de política y formación de agenda pública en el Programa Escuelas de Calidad**
Alejandro Navarro Arredondo
- **La descentralización de las políticas de superación de la pobreza hacia los municipios mexicanos: el caso del programa hábitat**
Alejandro Navarro Arredondo
- **Los avances en la institucionalización de la política social en México**
Sara María Ochoa León
- **Justicia especializada para adolescentes**
Efrén Arellano Trejo
- **Elementos de análisis sobre la regulación legislativa de la subcontratación laboral**
José de Jesús González Rodríguez
- **La gestión, coordinación y gobernabilidad de las metrópolis**
Salvador Moreno Pérez
- **Evolución normativa de cinco esquemas productivos del Fondo de Apoyo para Empresas en Solidaridad: de la política social al crecimiento con calidad**
Mario Mendoza Arellano

2007

- **La regulación del cabildeo en Estados Unidos y las propuestas legislativas en México**
María de los Ángeles Mascott Sánchez
- **Las concesiones de las autopistas mexicanas, examen de su vertiente legislativa**
José de Jesús González Rodríguez
- **El principio del que contamina paga: alcances y pendientes en la legislación mexicana**
Gustavo M. Meixueiro Nájera
- **Estimación de las diferencias en el ingreso laboral entre los sectores formal e informal en México**
Sara María Ochoa León
- **El referéndum en la agenda legislativa de la participación ciudadana en México**
Alejandro Navarro Arredondo
- **Evaluación, calidad e inversión en el sistema educativo mexicano**
Francisco J. Sales Heredia
- **Reestructuración del sistema federal de sanciones**
Efrén Arellano Trejo
- **El papel del Estado en la vinculación de la ciencia y la tecnología con el sector productivo en México**
Claudia Icela Martínez García

- **La discusión sobre la reforma política del Distrito Federal**
Salvador Moreno Pérez
- **Oportunidades y Seguro Popular: desigualdad en el acceso a los servicios de salud en el ámbito rural**
Karla S. Ruíz Oscura
- **Panorama del empleo juvenil en México: situación actual y perspectivas**
Víctor Hernández Pérez
- **50 aniversario de la conformación de la Unión Europea**
Arturo Maldonado Tapia
Jésica Otero Mora
- **Las dificultades de las transiciones administrativas en los municipios de México**
César Augusto Rodríguez Gómez
- **La segunda vuelta electoral, experiencias y escenarios**
José de Jesús González Rodríguez
- **La reestructuración organizacional en Petróleos Mexicanos**
Alejandro Navarro Arredondo
- **¿Cómo debemos distribuir cuando nuestro objetivo es la justicia social?**
Francisco J. Sales Heredia
- **Participación de Pemex en el gasto social de alguno de los estados de la república**
Francisco J. Sales Heredia
- **La Ley General de Desarrollo Social y la medición de la pobreza**
Sara María Ochoa León
- **El debate sobre el desarrollo sustentable o sostenible y las experiencias internacionales de desarrollo urbano sustentable**
Salvador Moreno Pérez
- **Nueva legislación en materia de medios de comunicación**
Efrén Arellano Trejo
- **El cambio climático en la agenda legislativa**
María Guadalupe Martínez Anchondo

2008

- **¿Qué distribuir cuando nuestro objetivo es la justicia social?**
Francisco J. Sales Heredia
- **La reforma al Poder Judicial en el marco de la Reforma del Estado**
José de Jesús González Rodríguez
- **El Poder Legislativo y la construcción de la cultura democrática**
Efrén Arellano Trejo
- **La evaluación y el diseño de políticas educativas en México**
Juan Carlos Amador Hernández
- **Migración y codesarrollo**
Alejandro Navarro Arredondo
- **Reforma penal: los beneficios procesales a favor de la víctima del delito**
Oscar Rodríguez Olvera
- **Construcción de ciudadanía y derechos sociales**
Sara María Ochoa León
- **El desarrollo regional y la competitividad en México**
Salvador Moreno Pérez

- **La modernización de la gestión pública: el potencial de la tecnología de información**
Eduardo Rojas Vega
- **La gestión del agua en los gobiernos locales de México**
César Augusto Rodríguez Gómez
- **Excedentes petroleros y desarrollo regional**
José de Jesús González Rodríguez
- **El sector eléctrico como política de Estado en el desarrollo nacional**
María Guadalupe Martínez Anchondo
- **Ciudadanía y calidad de vida: consideraciones en torno a la salud**
Francisco J. Sales Heredia
- **Actores y decisiones en la reforma administrativa de Pemex**
Alejandro Navarro Arredondo
- **Turismo: actor de desarrollo nacional y competitividad en México**
Octavio Ruiz Chávez
- **Fiscalización y evaluación del gasto público descentralizado en México**
Juan Carlos Amador Hernández
- **Impacto de la actividad turística en el desarrollo regional**
Gustavo M. Meixueiro Nájera
- **Apuntes para la conceptualización y la medición de la calidad de vida en México**
Sara María Ochoa León
- **Migración, remesas y desarrollo regional**
Salvador Moreno Pérez
- **La reforma electoral y el nuevo espacio público**
Efrén Arellano Trejo
- **La alternancia municipal en México**
César Augusto Rodríguez Gómez
- **Propuestas legislativas y datos de opinión pública sobre migración y derechos humanos**
José de Jesús González Rodríguez
- **Los principales retos de los partidos políticos en América Latina**
César Augusto Rodríguez Gómez / Oscar Rodríguez Olvera
- **La competitividad en los municipios de México**
César Augusto Rodríguez Gómez
- **Consideraciones sobre la evaluación de las políticas públicas: evaluación ex ante**
Francisco J. Sales Heredia
- **Construcción de la agenda mexicana de Cooperación transfronteriza**
Iván H. Pliego Moreno
- **Instituciones policiales: situación y perspectivas de reforma**
Efrén Arellano Trejo
- **Rendición de cuentas de los gobiernos locales**
Juan Carlos Amador Hernández
- **La infraestructura y la competitividad en México**
Salvador Moreno Pérez
- **¿Seguimos o cambiamos la forma de evaluar los programas sociales en México?**
Octavio Ruiz Chávez
- **Nuevos patrones de la urbanización. Interacción económica y territorial en la Región Centro de México.**
Anjanette D. Zebadúa Soto
- **La Vivienda en México y la población en condiciones de pobreza**
Liliam Flores Rodríguez
- **Secuestro. Actualización del marco jurídico.**
Efrén Arellano Trejo
- **Crisis económica y la política contracíclica en el sector de la construcción de vivienda en México.**
Juan Carlos Amador Hernández
- **El lavado de dinero en México, escenarios, marco legal y propuestas legislativas.**
José de Jesús González Rodríguez
- **Transformación de la esfera pública: Canal del Congreso y la opinión pública.**
Octavio Ruiz Chávez
- **Análisis de lo temas relevantes de la agenda nacional para el desarrollo metropolitano.**
Salvador Moreno Pérez
- **Racionalidad de la conceptualización de una nueva política social.**
Francisco J. Sales Heredia
- **Desarrollo local y participación ciudadana**
Liliam Flores Rodríguez
- **Reglas de operación de los programas del Gobierno Federal: Una revisión de su justificación y su diseño.**
Gilberto Fuentes Durán
- **La representación política en México: una revisión conceptual y de opinión pública**
Gustavo Meixueiro Nájera
- **La reforma electoral, avances y pendientes**
César Augusto Rodríguez Gómez
- **La alianza por la Calidad de la Educación: modernización de los centros escolares y profesionalización de los maestros**
Juan Carlos Amador Hernández
- **200 años de federalismo en México: una revisión histórico.**
Iván H. Pliego Moreno
- **Tendencias y percepciones sobre la Cámara de Diputados.**
Efrén Arellano Trejo
- **Paquete Económico 2010 y la Agenda de Reformas. Puntualizaciones.**
Juan Carlos Amador Hernández
- **Liberalismo Económico y algunos de sus impactos en México.**
Carlos Agustín Vázquez Hernández
- **Error judicial y responsabilidad patrimonial del Estado**
José de Jesús González Rodríguez
- **El papel del Congreso en la evaluación de los programas sociales sujetos a reglas de operación**
Salvador Moreno Pérez
- **Representación jurídica para la población indígena en el Sistema de Justicia Nacional**
Jesús Mendoza Mendoza

2010

- **2009, un año de crisis para el turismo**
Octavio Ruiz Chávez
- **Contenido y perspectivas de la reforma penal y de seguridad pública.**
Efrén Arellano Trejo
- **Federalismo fiscal en México, entre la economía y la política.**
Iván H. Pliego Moreno
- **La comunidad indígena en el contexto urbano. Desafíos de sobrevivencia.**
Jesús Mendoza Mendoza
- **Proyectos productivos. La experiencia del programa Joven Emprendedor Rural. Premisas de diseño de políticas públicas y primeros resultados.**
Liliam Flores Rodríguez
- **Los resultados de los fondos metropolitanos en México**
Salvador Moreno Pérez
- **Sector privado y generación de energía eléctrica**
José de Jesús González Rodríguez
- **Situación de la vivienda en el Estado de Tamaulipas 2005-2030**
Gabriela Ponce Sernicharo
- **Acercamiento al tema de desarrollo regional y a programas implementados en el periodo 2000-2010**
Roberto Ocampo Hurtado
- **Reformas electorales en México: evolución y pendientes**
Gustavo Meixueiro Nájera e Iván H. Pliego Moreno
- **Concepción de justicia social en las constituciones de México**
Francisco J. Sales Heredia
- **Jóvenes en conflicto con la ley. Situación posterior a la Reforma Constitucional**
Juan Pablo Aguirre Quezada
- **La cooperación técnica en las políticas de protección ambiental de los municipios mexicanos**
Alejandro Navarro Arredondo
- **Panorama de la condición indígena en México**
Gabriela Ponce Sernicharo y René Flores Arenales
- **Reflexiones sobre la obligatoriedad de la educación media superior en México**
Alejandro Navarro Arredondo
- **Determinación de los precios de las gasolinas y el diesel en México**
Gabriel Fernández Espejel
- **Migración y derechos humanos. La migración indocumentada en México y algunas opiniones sobre la ley SB1070.**
Salvador Moreno Pérez
- **Mortalidad materna en México: análisis según proporción de población indígena a nivel municipal (2006)**
Gabriela Ponce Sernicharo
- **Vinculación entre los jóvenes y la educación media tecnológica**
Juan Pablo Aguirre Quezada
- **Seguridad económica, desarrollo humano y pobreza**
Jesús Mena Vázquez
- **Trabajo infantil. Datos para su análisis legislativo**
José de Jesús González Rodríguez

2011

- **Relaciones intergubernamentales en materia de infraestructura e infraestructura social básica**
Cornelio Martínez López
- **Impacto de la reforma constitucional en el sistema de ejecución de sentencias**
Efrén Arellano Trejo
- **El acceso al empleo de los adultos mayores.**
Juan Pablo Aguirre Quezada
- **Deuda sub nacional en México.**
Gabriel Fernández Espejel
- **Rendición de cuentas en el ámbito municipal: un análisis de la información proporcionada por cuatro municipios de Oaxaca acerca de obras realizadas con recursos del FISM**
Jesús Mena Vázquez
- **El Programa de Empleo Temporal**
Cornelio Martínez López
- **Examen de los aspectos relevantes del Programa Hábitat**
Salvador Moreno Pérez
- **La colaboración público-privada en el financiamiento de la investigación**
Alejandro Navarro Arredondo
- **El programa 3x1 para migrantes. Datos y referencias para una revisión complementaria.**
José de Jesús González Rodríguez
- **Habitar en México: Calidad y rezago habitacional en la primera década del milenio.**
Gabriela Ponce Sernicharo
- **La población en el polígono central del Distrito Federal en 2005**
Gabriela Ponce Sernicharo y René Flores Arenales
- **Pobreza multidimensional en los jóvenes**
Juan Pablo Aguirre Quezada
- **Educación, pobreza y desigualdad en el bachillerato mexicano**
Alejandro Navarro Arredondo
- **Fragmentación del sistema de salud y la evolución del gasto de las familias en salud, 2000-2010**
Francisco J. Sales Heredia
- **El programa para el desarrollo de zonas prioritarias: evolución y evaluación**
Luis Armando Amaya León y Roberto Ocampo Hurtado
- **Reproducción de pobreza indígena**
Jesús Mena Vázquez
- **El gasto catastrófico en salud como factor de vulnerabilidad**
Francisco J. Sales Heredia
- **Acciones colectivas en México: la construcción del marco jurídico**
Efrén Arellano Trejo y J. Guadalupe Cárdenas Sánchez
- **Minería en México. Referencias generales, concesiones, y propuestas legislativas**
José de Jesús González Rodríguez
- **El Consejo Nacional de Evaluación y los programas sociales**
Cornelio Martínez López

- **La fiscalización superior en México. Auditorías al desempeño de la función de desarrollo social**
Salvador Moreno Pérez

2012

- **Incidencia delictiva en los 125 municipios más marginados del país**
Juan Pablo Aguirre Quezada
- **Políticas selectivas contra la pobreza en los 125 municipios mexicanos más marginados**
Alejandro Navarro Arredondo
- **Extinción de dominio**
José de Jesús González Rodríguez
- **Cooperación internacional para el desarrollo**
Luis Armando Amaya León
- **Las propuestas de participación ciudadana en el marco de la reforma política en la LXI Legislatura**
Cornelio Martínez López
- **Ley anti monopolios y la competencia económica en México**
Gabriel Fernández Espejel
- **La coordinación ministerial en el gobierno federal mexicano**
Alejandro Navarro Arredondo
- **El reto de la obesidad infantil en México**
Juan Pablo Aguirre Quezada
- **La transformación de la Cámara de Diputados**
Efrén Arellano Trejo
- **Acceso a servicios médicos en los 125 municipios con menor desarrollo en el país**
Francisco J. Sales Heredia
- **Condiciones sociales de la población indígena e inversión federal en los 125 municipios con menor IDH**
Jesús Mena Vázquez
- **La agenda binacional México-Estados Unidos del tema de migración: legislación y política pública**
Salvador Moreno Pérez
- **Vulnerabilidad social y riesgo de caer en pobreza en México**
Gabriela Ponce Sernicharo
- **Cooperación entre el gobierno local y organizaciones de la sociedad civil en políticas sociales**
Alejandro Navarro Arredondo
- **A 30 años de la descentralización de los servicios de salud**
Francisco J. Sales Heredia
- **Inversión federal en el ramo social en los 125 municipios con menor desarrollo humano durante el periodo 2007 – 1er trimestre 2012**
Jesús Mena Vázquez
- **Los vehículos usados de procedencia extranjera en México.**
Cornelio Martínez López

- **Fuerzas armadas**
Juan Pablo Aguirre Quezada
- **La Secretaría de Comunicaciones y Transportes. Infraestructura para el Desarrollo**
Salvador Moreno Pérez
- **Nuevas funciones y estructura de la PGR**
Efrén Arellano Trejo

2013

- **Algunas consideraciones sobre el maltrato infantil en México**
Salvador Moreno Pérez
- **Caracterización de los 125 municipios con menos desarrollo humano en 2010**
Gabriela Ponce Sernicharo
- **Reforma Laboral: algunos apuntes para el análisis legislativo**
José de Jesús González Rodríguez
- **Resultado de la Encuesta Nacional de Ingresos y Gastos de los Hogares (ENIGH)2012**
Anavel Monterrubio
- **Seguridad alimentaria: un acercamiento desde la perspectiva de ingreso mínimo**
Jesús Mena Vázquez
- **Estado actual del régimen de planeación y ordenamiento territorial metropolitano en México**
Anavel Monterrubio
- **Renovación urbana y calidad de vida en el hábitat popular de los barrios históricos de la ciudad de México**
Anavel Monterrubio
- **Los factores del crecimiento económico en México**
Gabriel Fernández Espejel
- **La calidad del dato sobre migrantes internacionales en dos encuestas estadounidenses**
Rafael López Vega
- **Evaluación Magisterial. Algunos datos para su revisión y diagnóstico**
José de Jesús González Rodríguez
- **Construcción de ciudadanía.: una mirada a los jóvenes**
Francisco J. Sales Heredia
- **Explorando la política pública en relación con la economía informal**
Rafael López Vega
- **Educación Intercultural Bilingüe como principio para el desarrollo**
Anavel Monterrubio
- **Tendencias en la migración México-Estados Unidos. Elementos de mediano plazo para la política pública**
Rafael López Vega

- **Refinerías en México. Retos y posturas para una revisión en el ámbito legislativo**
José de Jesús González Rodríguez
- **La reforma migratoria en los Estados Unidos. Posibilidades y alcances.**
Salvador Moreno Pérez

2014

- **Impuestos verdes: su impacto ambiental. Creación de mercados y tendencias en política ambiental**
Gabriel Fernández Espejel
- **Los Objetivos de Desarrollo del Milenio y el Informe de avances 2013 de México**
Rafael López Vega
- **Reforma Energética, refinerías y opinión pública. Datos para el examen legislativo**
José de Jesús González Rodríguez
- **En el 20° aniversario del TLCAN: actitudes americanas hacia los lazos transfronterizos**
Diana S. Smeltz y Craig Kafura (traducción Arón Baca Nakakawa)
- **Retos y perspectivas de las leyes secundarias en materia de telecomunicaciones y radiodifusión**
Efrén Arellano Trejo
- **Derechos de los pueblos indígenas en México en materia de consulta, participación y diálogo. Avances y desafíos desde el ámbito legislativo**
Anavel Monterrubio
- **Pluriculturalidad y derechos indígenas en su dimensión nacional y regional**
Julio Moguel Viveros
- **Regionalización y dinámicas urbanas: relación campo-ciudad. Marco conceptual de "Sistema de Ciudades"**
Julio Moguel Viveros
- **La opinión pública sobre los problemas metropolitanos en México.**
Salvador Moreno Pérez
- **Desastres naturales: casos "tipo" de siniestros y estrategias de prevención (Políticas públicas y legislación)**
Julio Moguel Viveros
- **Construcción de ciudadanía y seguridad social**
Anavel Monterrubio y Francisco Sales
- **Movilidad, arraigo e identidad territorial como factores para el desarrollo humano**
Anavel Monterrubio y Francisco Sales
- **Una nueva regionalización del país** (Exigencias de las políticas públicas dentro de los marcos actuales de la globalización)
Edgardo F. Valencia Fontes
- **Embarazos, nacimientos. Opciones analíticas en relación con el problema de la identidad al nacer en México 2001-2012**
Rafael López Vega

- **Grupos vulnerables en el Sur-sureste de México: Derechos Humanos e integración social**
Mario Aguirre Mazón
- **Evaluación de la seguridad pública**
Efrén Arellano Trejo & Rodolfo Ernesto Bernal Vargas
- **Financiarización y reconfiguración económica del campo mexicano. (Una valoración sobre la relación actual entre economía rural y las estructuras de dominio y de gestión estatal)**
Julio Moguel Viveros
- **Ingrid y Manuel: balance de medios. A un año de la reconstrucción en el estado de Guerrero.**
Luis Ángel Bellota
- **Diálogo intercultural y proceso legislativo para el ejercicio de los derechos indígenas en México**
Francisco Sales Heredia & Anavel Monterrubio
- **Costos y eficiencia de los servicios hídricos. Algunas reflexiones sobre la "propiedad" del recurso**
Felipe de Alba Murrieta
- **¿Quiénes protestan en México? Explicaciones sobre la participación ciudadana no convencional.**
Arón Baca Nakakawa & Gustavo Meixueiro Nájera
- **Tráfico de armas. Entorno, propuestas legislativas y opinión pública.**
José de Jesús González Rodríguez

2015

- **Hacia políticas de urbanización integral: Los Programas de Mejoramiento de Barrios en América Latina.**
Yuriria Orozco Martínez

