Carpeta de indicadores y tendencias sociales
No. 41

Junio 2015

EMPLEO E INGRESO: DIAGNÓSTICO COMPARATIVO EN LAS REGIONES DE MÉXICO

Benjamín Herrejón Fraga

LXII Legislatura
Cámara de Diputados

Centro de Estudios Sociales y de Opinión Pública

C O N T E N I D O

Introducción	3
Contexto Nacional	6
Región Norte	15
Región Centro	30
Región Sur - Sureste	48
Comentario final	64
Bibliografía	65
Glosario de Términos	66

Introducción

Introducción

El presente documento se enfoca a realizar un diagnóstico de las tres regiones del país, a partir del criterio de regionalización que utiliza la Secretaría de Desarrollo Agrario Territorial y Urbano (SEDATU) en sus Programas de Desarrollo Regional, derivados del Plan Nacional de Desarrollo 2013 – 2018. Los indicadores utilizados, al interior de cada región, son Empleo e Ingreso, con algunos conceptos a ellos asociados.

Criterio de regionalización

- SEDATU. Composición regional de sus programas en el Plan Nacional de Desarrollo 2013-2018.

Regiones en México		
Región Norte	Región Centro	Región Sur-Sureste
Baja California	Guanajuato	Campeche
Baja California Sur	Querétaro	Chiapas
Coahuila	San Luis Potosí	Guerrero
Chihuahua	Hidalgo	Oaxaca
Durango	Tlaxcala	Puebla
Nuevo León	México	Quintana Roo
Sinaloa	Distrito Federal	Tabasco
Sonora	Aguacalientes	Veracruz
Tamaulipas	Colima	Yucatán
	Jalisco	
	Michoacán	
	Morelos	
	Nayarit	
	Zacatecas	

Fuente: Secretaria de Desarrollo Agrario, Territorial y Urbano. SEDATU.

Contexto Nacional

- A fin de llevar a cabo el diagnóstico y estado comparativo desde el punto de vista de empleo e ingreso, se plantean una serie de indicadores que permiten conocer su realidad. La Población Económicamente Activa (PEA) se refiere al total de hombres y mujeres a partir de los 15 años, en condiciones de incorporarse a una actividad económica, ello, de acuerdo a el concepto que utiliza el Instituto Nacional de Estadística y Geografía (INEGI).
- En la República Mexicana, de acuerdo a la Encuesta Nacional de Ocupación y Empleo (ENOE) del INEGI, de enero – marzo del 2015 se cuenta con un total de 120,527,797 de habitantes, de los cuales la PEA concentra un total de 52,007,842 personas, esto es el 62.29 % que corresponde a hombres y el 37.71 % a mujeres, de ese rubro se deriva la Población Ocupada (PO) y la Población Desocupada (PD).
- En el primer trimestre del 2015 la PO del país correspondió a 49, 806,064, de personas. De acuerdo a la misma Encuesta, el 62.26 % corresponde a hombres y el 37.74 % a mujeres .

Fuente: INEGI. ENOE. Primer trimestre de 2015

Contexto Nacional

- Respecto a la PD, ésta asciende a 2,201.778 personas, que se corresponde con 63.03 % a hombres y 36.97 % a mujeres conforme al último reporte trimestral de enero marzo de la ENOE 2015.
- Cabe señalar que de acuerdo a la ENOE hubo un incremento de la PO de más de 725 mil personas , teniendo como resultado un aumento de 1.45 % con respecto al mismo periodo del 2014.
- La PO (50.6 %) está aglutinada en las ciudades con una concentración de habitantes mayor a cien mil personas, es decir, en las de mayor importancia del país. Posteriormente le siguen las zonas rurales con localidades que contemplan menos de 2500 habitantes, en ellas se agrupa un total de PO en un 20.6 %, las áreas urbanas medias concentran un total de 14.9 % y por último el 13.9 % se integra en lugares donde la población base es de 2500 habitantes hasta llegar a 15 mil habitantes.
- Con relación a la población ocupada por sector de actividad económica, en la tabla número 1 se muestra su composición.

Fuente: INEGI. ENOE. Primer trimestre de 2015

Población Ocupada nacional según sector de actividad económica
Encuesta Nacional de Ocupación y Empleo
Enero – Marzo del 2015

Tabla 1

Población ocupada según sector de actividad económica

Sectores de Actividad económica	Población Ocupada Total	Hombres	Mujeres
	49,806,064 = 100%	31,009,993 = 62.26%	18,796,071 = 37.74 %
Primario	13.45%	90%	10%
Secundario	24.61%	74.72%	25.28%
Terciario	61.94%	51.39	48.61

- Podemos observar que el sector terciario (servicios) es la actividad económica donde se concentra la mayor población ocupada de nuestro país, abarcando el 61.94%, mientras que el segundo sector (Industria) se ubica con un 24.61% en tanto el sector primario (actividades agropecuarias, extractivas etc.) representa un 13.45%.

Fuente: INEGI. ENOE. Primer trimestre de 2015

Contexto Nacional
Sectores de Actividad Económica

- Por lo que se refiere a la incursión de fuerza de trabajo, se observa que los hombres ocupan un 62.26% en el sector primario, mientras las mujeres sólo un 37.74%.
- En el segundo sector (industria, transformación), el porcentaje de hombres corresponde a 74.72%, mientras que las mujeres son el 25.28%, y en el sector terciario (servicios) los hombres abarcan un 51.39%, en tanto las mujeres un 48.61%. Cabe señalar que este último sector expresa mayor cercanía a la equidad en la participación, ya que participan de manera económica ambos géneros con porcentajes más cercanos.

Población Subocupada

- En lo referente a la población subocupada, durante el periodo referido por la ENOE se observa un decremento en términos porcentuales con respecto al mismo periodo del año anterior, pasando del 8.3% en 2014 a un 8.1% en 2015.

- En la gráfica 1 se observan los datos antes mencionados.

Población subocupada nacional
Encuesta Nacional de Ocupación y Empleo
Enero – Marzo del 2015

Gráfica 1

Fuente: INEGI. Encuesta Nacional de Ocupación y Empleo (ENOE), enero – marzo de 2015.

Población desocupada nacional
Encuesta Nacional de Ocupación y Empleo
Enero – Marzo del 2015

Población desocupada

- En el primer trimestre de 2015 la población desocupada en México se ubicó en 2 millones 201 mil 778 personas, a la cual le correspondió a una tasa de 4.2 % de la población económicamente activa, esto indica un porcentaje menor de 4.8 % con respecto al mismo periodo de 2014.
- Las entidades federativas que en este primer trimestre observaron las tasas de desocupación más altas fueron: Tabasco (6.5 %), Durango (5.9%), Distrito Federal (5.8%), Coahuila (5.6%), Baja California Sur (5.5%), así como el Estado de México y Sonora (5.1%).

Fuente: INEGI. ENOE. Primer trimestre 2015

Población Económicamente Inactiva (PEI)
Contexto Nacional

- Con respecto a la Población No Económicamente Activa (PNEA), se entiende como personas mayores de 15 años, en edad de trabajar, que en el periodo de referencia, realizaron actividades no económicas y no buscaron trabajo, el total nacional es de 35 millones 875, 707 personas, de acuerdo a la Encuesta Nacional de Ocupación y Empleo (ENOE, enero – marzo del 2015), donde a los hombres les corresponde un 26.01% y un 73.98% a las mujeres.

Fuente: INEGI. ENOE. Primer trimestre 2015

Informalidad laboral en el contexto nacional

- El también llamado empleo informal deriva en varias categorías: el trabajo no protegido básicamente en la actividad primaria, el servicio que se presta en los hogares llamado doméstico que no es remunerado, así como aquellos trabajadores subordinados que laboran en lugares formales sin seguridad social.
- Los resultados que arroja la Encuesta Nacional de Ocupación y Empleo (ENOE) correspondiente al primer trimestre del 2015 indican que todas las modalidades del empleo informal, categoría incluida dentro de la Población Ocupada, sumaron más de 28 millones de personas, dándose un aumento en 0.8% con respecto al mismo periodo del 2014.

Ingresos en el contexto nacional

- El ingreso promedio de la población ocupada en México correspondiente a mayo de 2015, de acuerdo a la Subsecretaría de Empleo y Productividad Laboral, dependiente de la Secretaria del Trabajo y Previsión Social (STPS), fue de $5,249.00 pesos promedio, de los cuales los hombres obtienen un ingreso de $5,732.00 pesos, mientras que las mujeres únicamente $4,450.00, es decir, 15.2% menos con respecto a los hombres.

Región Norte

- La Región Norte (RN) del país, de acuerdo al criterio de la SEDATU, comprende nueve entidades: Nuevo León, Chihuahua, Coahuila, Sinaloa, Baja California, Baja California Sur, Tamaulipas, Durango y Sonora.

- Estas entidades en el año 2010 concentraban una población de 22 millones 900 mil personas que representan en términos porcentuales un total de 22.2%, con respecto al total del país, y en términos de territorio reflejan un 53 % del total nacional.
- Comprenden un total de 338 municipios, lo que equivale al 14% del total nacional.

Fuente: INEGI. Censo de Población y Vivienda 2010

Población Económicamente Activa (PEA)

En la tabla 2 se observa la cantidad de habitantes de la Región Norte que representa la Población Económicamente Activa y sus componentes.

.

Tabla 2

Entidad Federativa	Región Norte Primer Trimestre del 2015		
	Población Económicamente Activa (PEA)	Población Ocupada (PO)	Población Desocupada (PD)
Baja California	1,562,464	1,498,466	63,998
Baja California Sur	373,016	352,417	20,599
Coahuila	1,301,671	1,229,197	72,474
Chihuahua	1,579,804	1,524,278	55,526
Durango	741,726	698,245	43,481
Nuevo León	2,296,435	2,189,373	107,062
Sinaloa	1,375,331	1,323,845	51,486
Sonora	1,365,524	1,296,460	69,064
Tamaulipas	1,530,300	1,453,671	76,629
Total	12,126,271	11,565,952	560,319

Fuente: Elaboración propia con datos de la ENOE enero- marzo 2015.

Población Económicamente Activa en la Región Norte
Enero- marzo del 2015 (ENOE)

- La Población Económicamente Activa en la Región Norte representa un 23.31% respecto al total nacional, y la Población Ocupada un 23.22%. Por último, la Población Desocupada tiene un representatividad nacional de 25.44%.

- Los datos que arrojan estos porcentajes representan en conjunto un promedio de casi un cuarto del total de la PEA nacional.

- En la gráfica 2 se observa el estatus de la Población Económicamente Activa de la Región Norte.

PEA Región Norte
Primer Trimestre del 2015

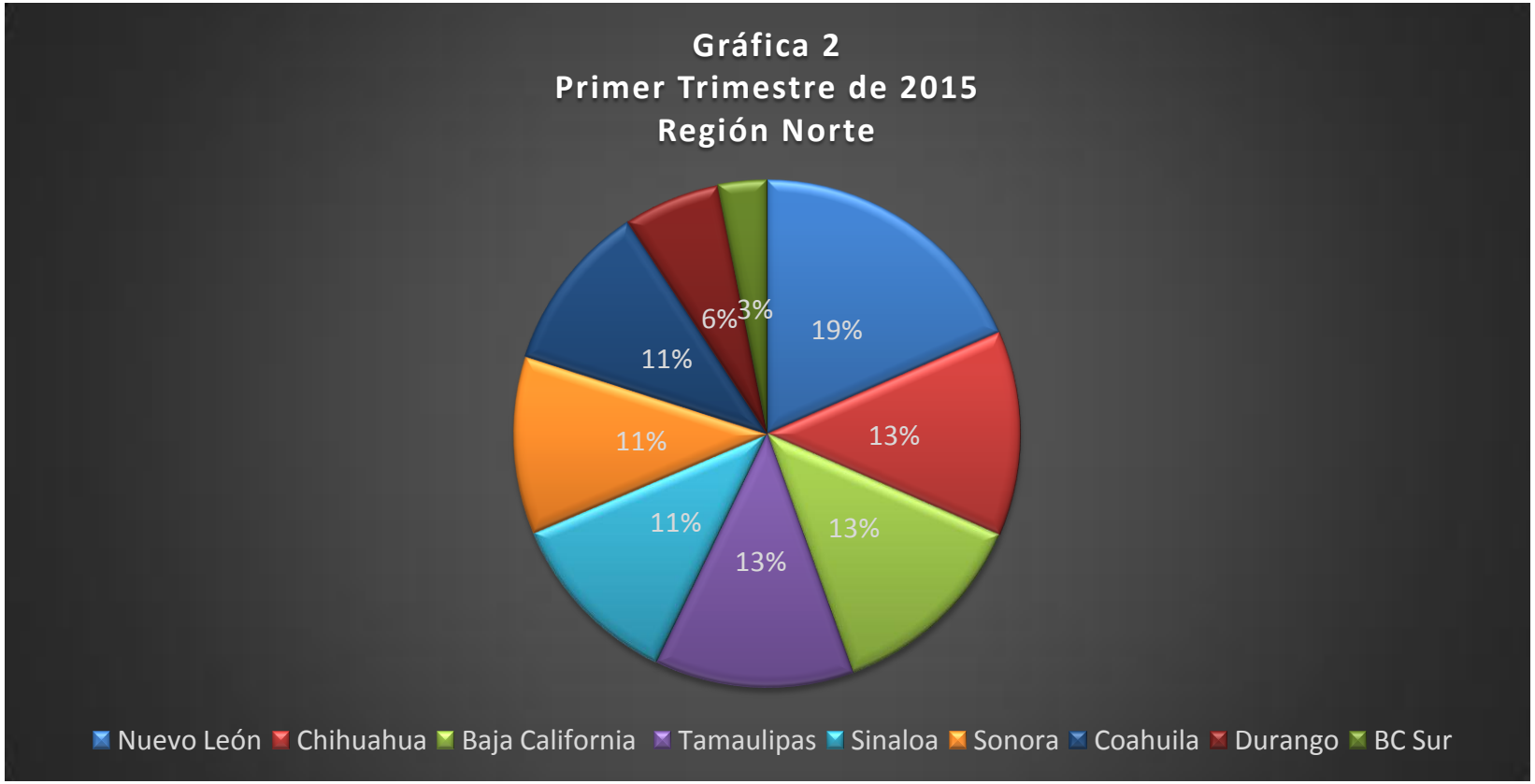

Fuente: Elaboración propia. Con datos de INEGI . Encuesta Nacional de Ocupación y Empleo, enero- marzo del 2015.

Población Económicamente Activa
Región Norte
Primer Trimestre del 2015

- Como se puede observar en la gráfica, seis entidades concentran la mayor Población Activa de la región, de las cuales sobresalen el estado de Nuevo León con un (19.93%), le sigue Chihuahua (13.05%) y Baja California Norte con un (12.88%).
- Por el contrario, las últimas tres entidades que menos concentran este indicador son Coahuila (10.73%), Durango (6.11%) y Baja California Sur (3.07%). Esto indica que de 12 millones 126 mil 271 habitantes que se encuentran en condiciones económicas activas, sólo 373 mil 016 se encuentran en esta última entidad.

- La población ocupada del país es de 49 millones 806 mil 064 personas, de las cuales 11 millones 565 mil 952 pertenecen a la Región Norte.
- La gráfica número 3 indica en términos porcentuales como se ve el porcentaje que corresponde a un 23.22% de la PO, con respecto al nivel nacional.

Población Ocupada Región Norte
Primer Trimestre del 2015

Gráfica 3

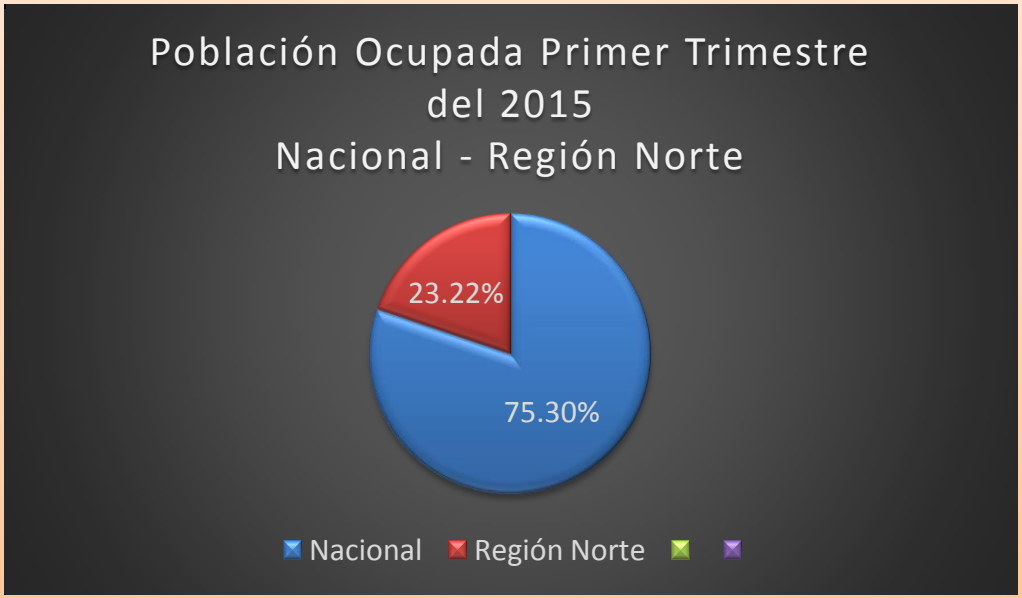

Fuente: Elaboración propia. Con datos de INEGI . Encuesta Nacional de Ocupación y Empleo, enero- marzo del 2015.

Población Desocupada Región Norte
Enero - marzo del 2015

- Respecto a la población desocupada a nivel nacional, ésta tiene una representación de 2 millones 201 un mil,778 personas, de las cuales la región de comparación abarca un total de 560 mil, 319 personas, en términos porcentuales se expresa con un 25.44% en la Región Norte con respecto a la nacional. Así lo demuestra la gráfica número 4

Gráfica 4

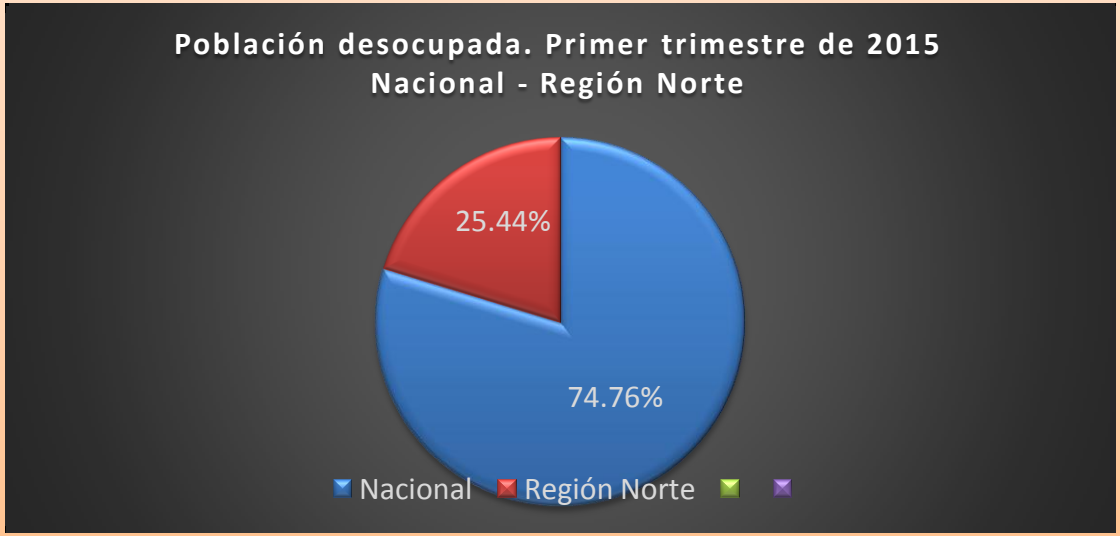

Fuente: Elaboración propia. Con datos de INEGI . Encuesta Nacional de Ocupación y Empleo, enero- marzo 2015.

Tasa de Informalidad Laboral
Región Norte

- La informalidad laboral se expresa como aquellas personas que no cuentan con seguridad social, y se auto emplean sin ninguna garantía de ley.
- En la gráfica número 6 observamos el comportamiento de la Región Norte.

Gráfica 6

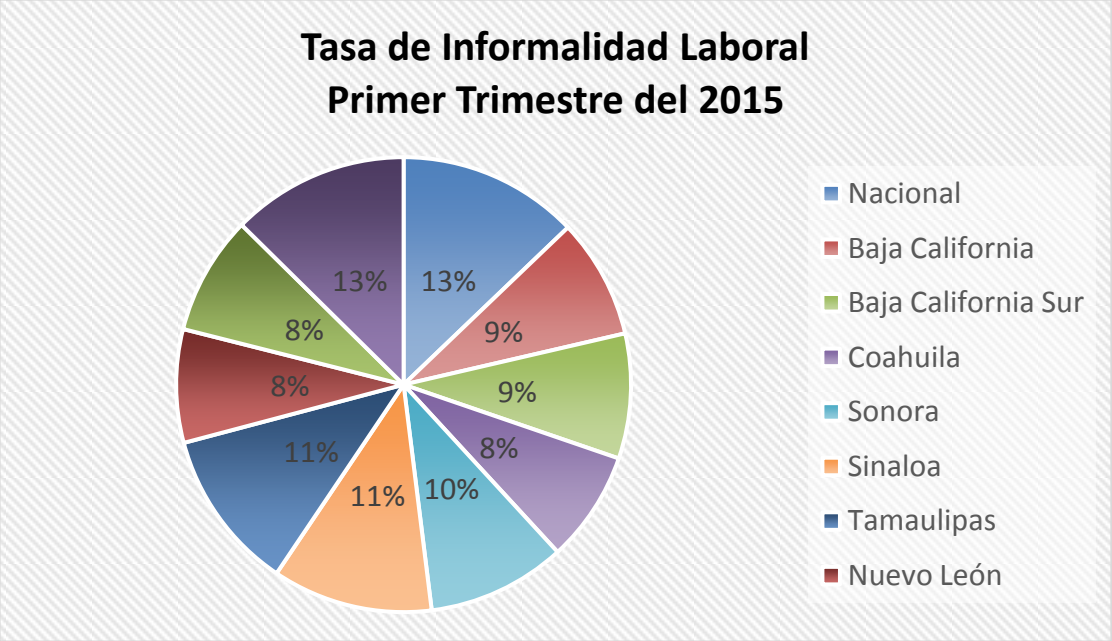

Fuente: Elaboración propia. Con datos de INEGI . Encuesta Nacional de Ocupación y Empleo, enero- marzo del 2015.

Tasa de Informalidad Laboral
Región Norte

- La tabla número 3 indica en términos porcentuales que Durango, es la entidad más cercana a la media nacional, ésta se encuentra ligeramente por debajo de ella en 1.%, mientras entidades federativas como, Coahuila, Nuevo León, Chihuahua y las dos Baja California están muy por debajo de la media nacional en la tasa de informalidad laboral.
- Como se observa en la tabla 3

Tabla 3

Tasa de Informalidad Laboral

Nacional	**57.6**
Durango	56.5
Sinaloa	51.1
Tamaulipas	45.3
Sonora	44.2
Baja California	38.2
Baja California Sur	39.8
Chihuahua	37.9
Nuevo León	36.1
Coahuila	35.4

Fuente: Elaboración propia con datos de Subsecretaria de Empleo y Productividad Laboral, mayo 2015.

Tasa de desempleo
Región Norte

- Con respecto a la tasa de desempleo o desocupación, la media nacional se ubica en un 4.2% de acuerdo a la ENOE correspondiente al primer trimestre del 2015.

- La gráfica 7 nos muestra a Chihuahua y Baja California por debajo de la media nacional, mientras que las siete entidades restantes se encuentran hasta tres puntos porcentuales por encima del estándar nacional, como es el caso de Durango.

Tasa de desempleo
Región Norte

Gráfica 7

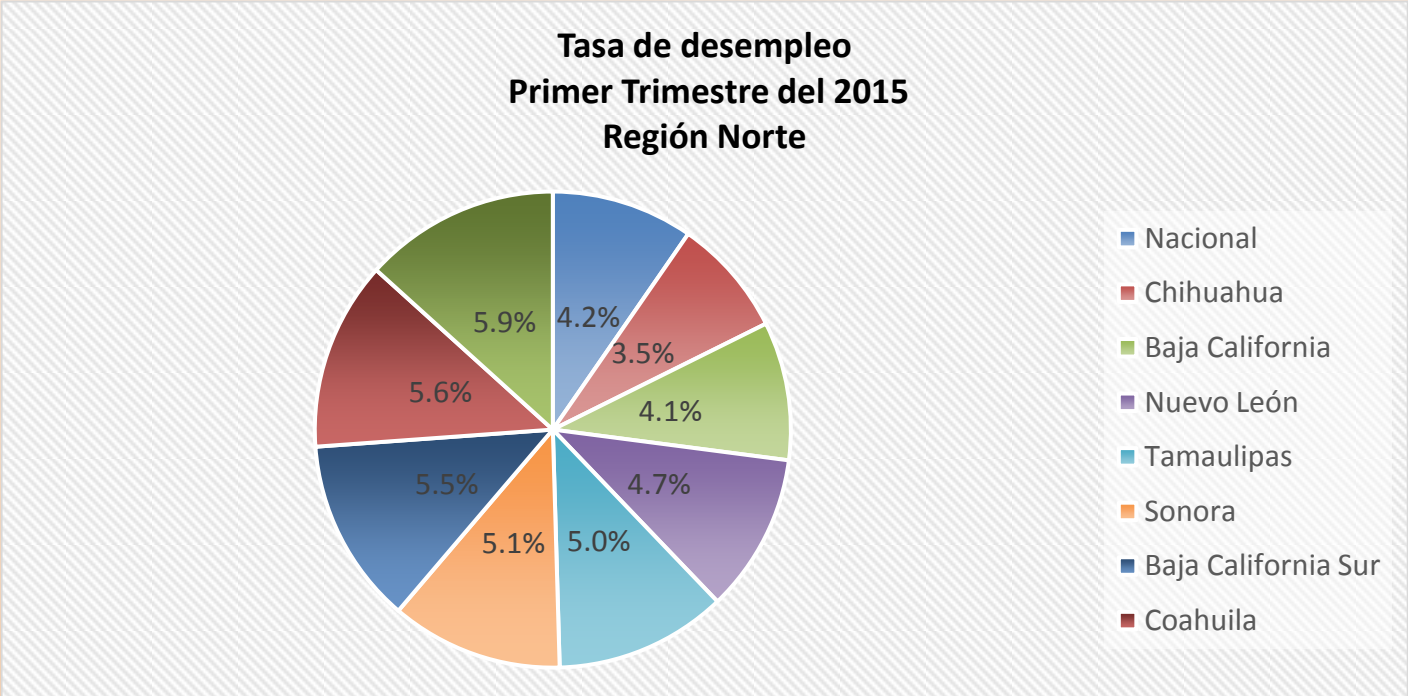

Fuente: Elaboración propia. Con datos de INEGI . Encuesta Nacional de Ocupación y Empleo, enero- marzo del 2015.

Ingresos Región Norte

- El ingreso promedio nacional de la población ocupada correspondiente al primer trimestre de 2015, de acuerdo a la Subsecretaria de Empleo y Productividad Laboral en mayo del 2015 , fue de $5,249.00 pesos mensuales.
- La gráfica 8 nos muestra que sólo tres entidades federativas están por debajo de la media nacional: Durango, Tamaulipas y Sinaloa. En contraste con este rango se encuentran Nuevo León y Chihuahua, cuyo ingreso promedio está por encima de la media nacional (23.57%) se observa a Baja California que tiene un 23.57% más del promedio nacional.

Ingresos por entidad Región Norte

Gráfica 8

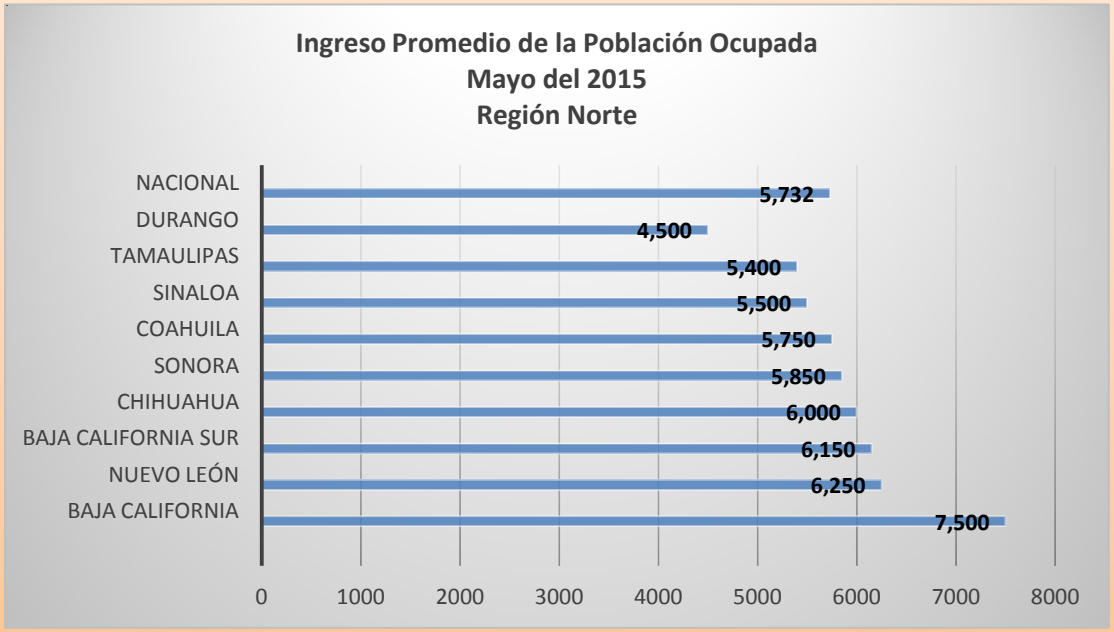

Fuente: Elaboración propia con datos de la Subsecretaria de Empleo y Productividad Laboral. Mayo 2015.

Índice de Gini
Región Norte

- El coeficiente de Gini es una medida de concentración del ingreso que tiene como base valores entre cero y uno. Cuando el valor se acerca a uno indica que hay mayor concentración del ingreso. En contraste, cuando el valor del Gini se acerca a cero la concentración del ingreso es menor.
- Observamos en la gráfica 9 como Chihuahua, Durango y Sonora tienen una concentración del ingreso menos equitativa. Por el contrario, para los casos de Baja California, Tamaulipas y Coahuila, su distribución del ingreso es menos desigual.

Índice de Gini
Región Norte

Gráfica 9

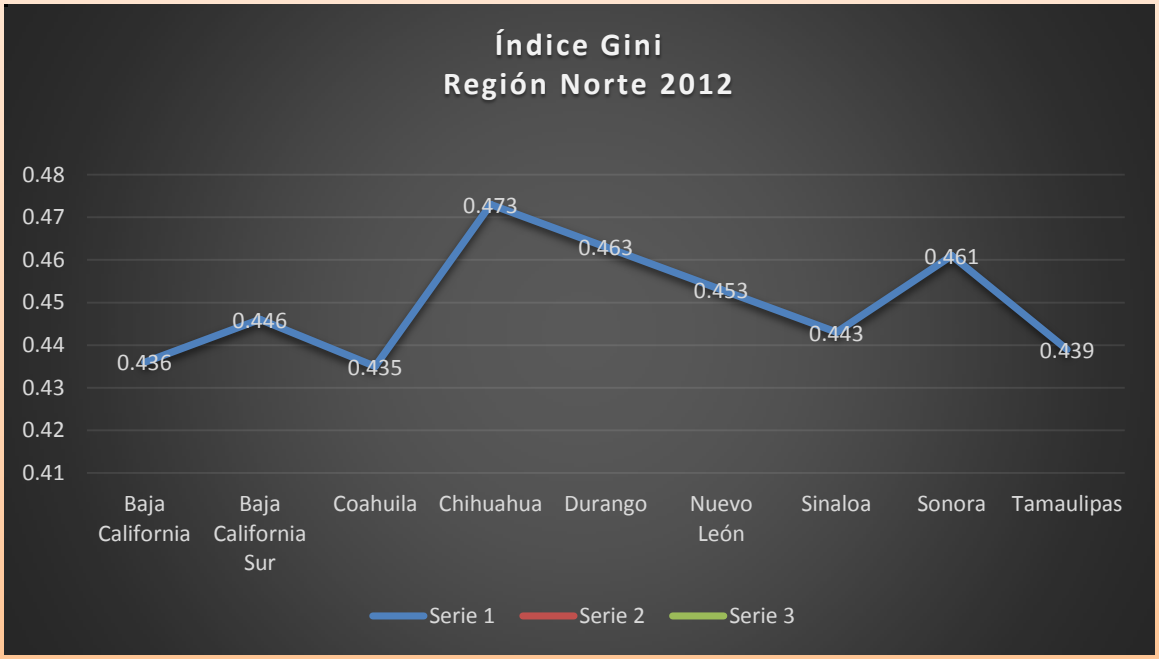

Fuente: Elaboración propia. Con datos de INEGI . Encuesta Nacional de Ocupación y Empleo, enero- marzo 2015.

Región Centro

- La Región Centro (RC) del país está conformada por catorce entidades: Aguascalientes, Colima, Distrito Federal, Guanajuato, Hidalgo, Jalisco, Estado de México, Michoacán, Morelos, Nayarit, Querétaro, San Luis Potosí, Tlaxcala y Zacatecas.

- Estas localidades en el año 2010 concentraban una población total de 55 millones 651mil ,867 personas lo que representa en términos porcentuales el 49.60% con respecto al total nacional.

- Su extensión territorial abarca un total de 20.69%; las catorce entidades conforman un total de 777 municipios y delegaciones, lo que comprende un 31.62% de los municipios totales del país.

- Fuente: INEGI. Censo de Población y Vivienda 2010

Población Económicamente Activa
Región Centro

- La Población Económicamente Activa en la Región Centro representa un 49.94% respecto a la económicamente activa nacional. Por lo que se refiere a la población ocupada, ésta abarca un 45.33%, por último la Población Desocupada representa un 35.07 % con respecto a la PD nacional.

- En la tabla 4 se observa de manera desagregada la cantidad de población que se vincula a la actividad económica, así como la que se encuentra desocupada por entidad federativa.

Población Económicamente Activa
Región Centro

Tabla 4

Población Económicamente Activa

Primer Trimestre del 2015

Entidad Federativa	Población Económicamente Activa (PEA)	Población Ocupada (PO)	Población Desocupada (PD)
Nacional	52,007,842	49,806,064	2,201,778
Aguascalientes	530,762	506,768	23,994
Colima	256,099	338,415	17,684
Distrito Federal	4,256,722	4,011,911	244,811
Guanajuato	2,431,842	2,311,158	120,684
Hidalgo	1,206,635	1,163,198	43,437
Jalisco	3,538,704	3,395,608	143,096
Edo México	7,337,195	6,963,203	373,992
Michoacán	1,952,739	1,895,711	57,028

Población Económicamente Activa
Región Centro

Morelos	**818,118**	**795,314**	**22,804**
Nayarit	**574,724**	**547,421**	**27,303**
Querétaro	**802,051**	**769,969**	**32,082**
San Luis Potosí	**1,125,332**	**1,092,049**	**33,283**
Tlaxcala	**552,796**	**519,513**	**27,070**
Zacatecas	**589,269**	**566,959**	**22,310**
Total	**25,972,988**	**22,581,632**	**1,189,578**

Fuente: Elaboración propia. Con datos de INEGI . Encuesta Nacional de Ocupación y Empleo, enero- marzo del 2015.

Población Económicamente Activa
Nacional - Región Centro

- En la gráfica 10 se observa la participación porcentual de la Población Económicamente Activa nacional, la Población Ocupada y la Población Desocupada con respecto a la Región Centro, con respecto al nivel nacional
- En los casos arriba mencionados, los indicadores son: PEA (49.9%), PO (45.33%) y PD (35.07%), con respecto al nivel nacional. El Estado de México, el de Jalisco y el Distrito Federal son las entidades federativas que mayor porcentaje de la PEA aportan a la región.
- En la gráfica 11 se observa la composición porcentual de la PEA por entidad federativa en la región.

Población Económicamente Activa, Ocupada, Desocupada
Nacional - Región Centro
Relación Porcentual

Gráfica 10

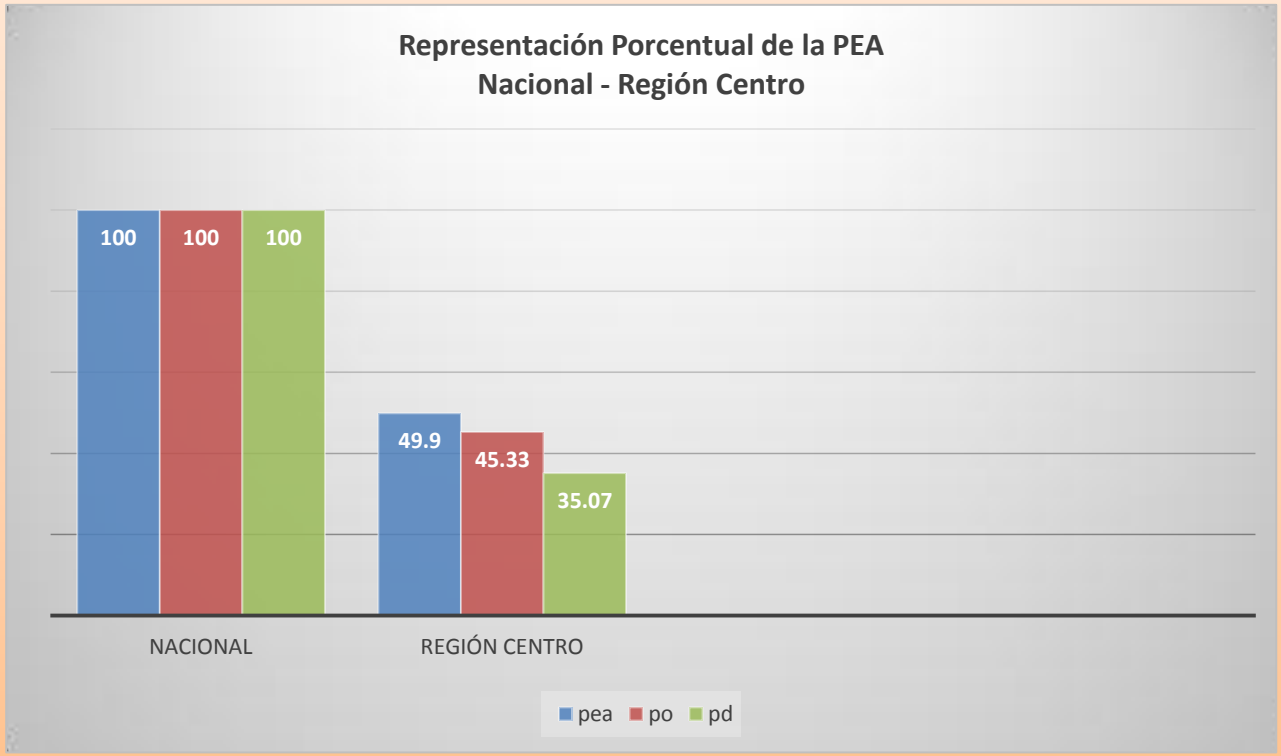

Fuente: Elaboración propia. Con datos de INEGI . Encuesta Nacional de Ocupación y Empleo, enero- marzo 2015.

Población Económicamente Activa
Por entidades federativas
Región Centro

Gráfica 11

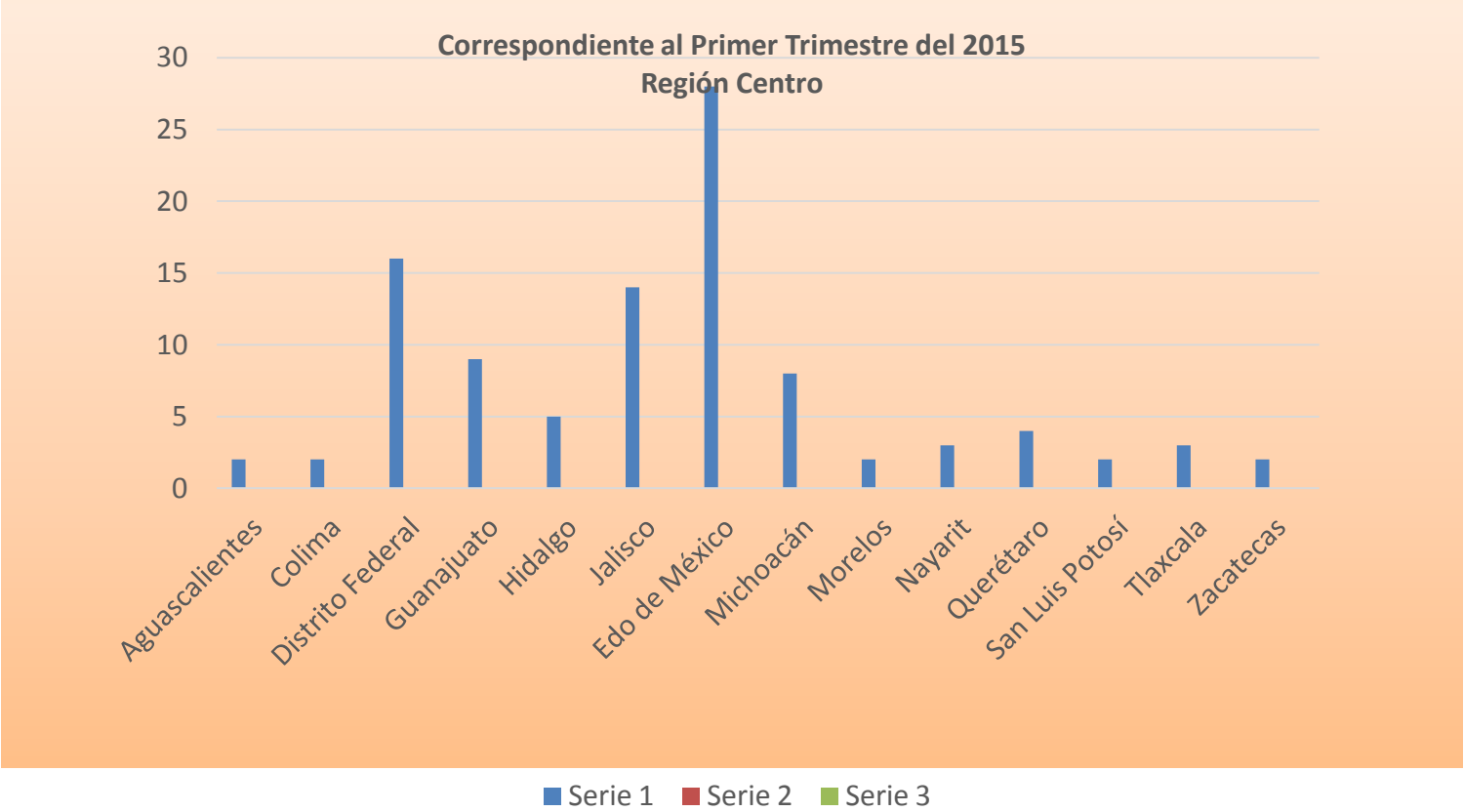

Fuente: Elaboración propia. Con datos de INEGI . Encuesta Nacional de Ocupación y Empleo, enero- marzo 2015.

Población Ocupada
Región Centro

- Entre las entidades federativas de la Región Centro que más Población Ocupada concentran a nivel nacional está el Estado de México (30.83%), le sigue Distrito Federal (17.76%) y el estado de Jalisco (15.01 %). Estas tres entidades representan un 63.62% de toda la Región Centro, mientras que a nivel nacional abarcan un 28.85% para este rubro.
- En contraste, la tres entidades de la Región Centro que menos PO tienen son: Colima (1.49%), le sigue Tlaxcala con (2.30%) y el estado de Nayarit (2.42%), lo que suman un 6.62% entre las tres entidades.

- En la gráfica 12 se observan las entidades que mayor población ocupada concentran en la región.

- **Población Desocupada**

- En la gráfica 13 se observan el porcentaje de la Población Desocupada que concentra la Región Centro con respecto a la nacional.

Fuente: INEGI. ENOE. Primer trimestre 2015

Población Ocupada
Región Centro

Gráfica 12

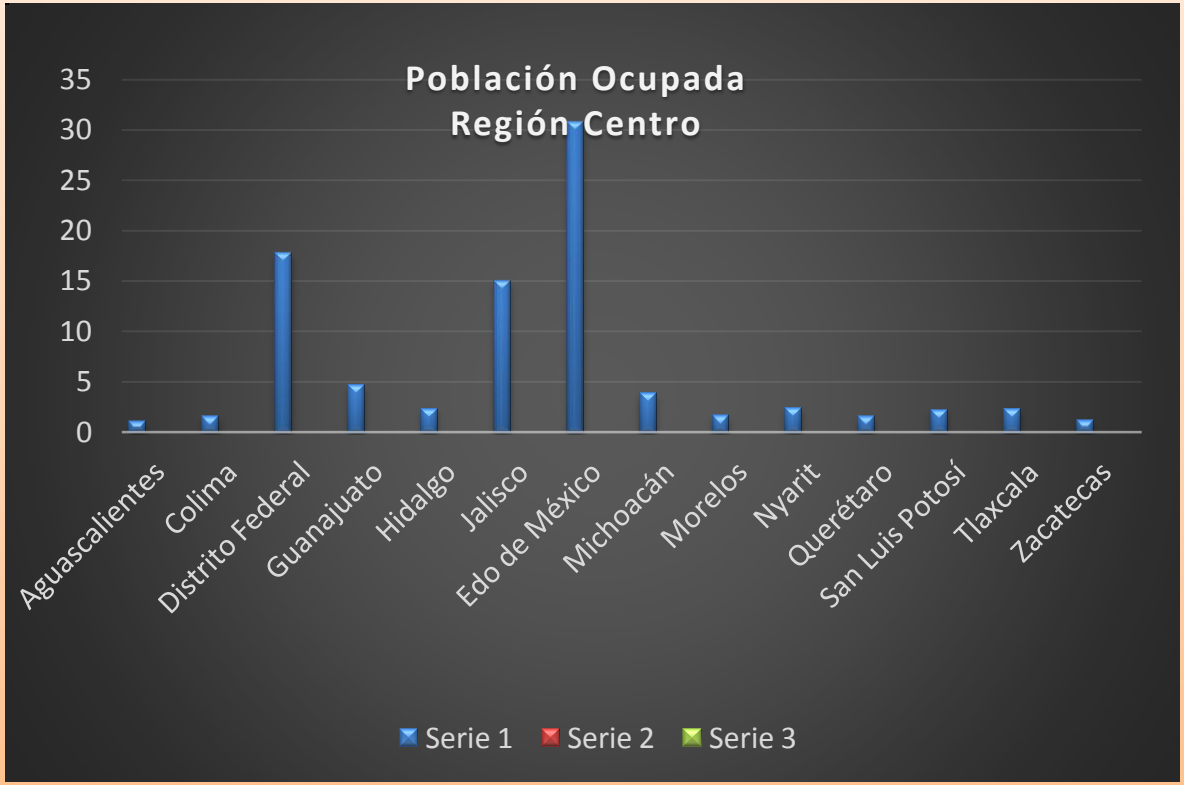

Fuente: Elaboración propia. Con datos de INEGI . Encuesta Nacional de Ocupación y Empleo, enero- marzo del 2015

Población Desocupada
Región Centro

En la grafica 13 se observa el porcentaje de la Población Desocupada de la Región Centro con respecto a la nacional.

Gráfica 13

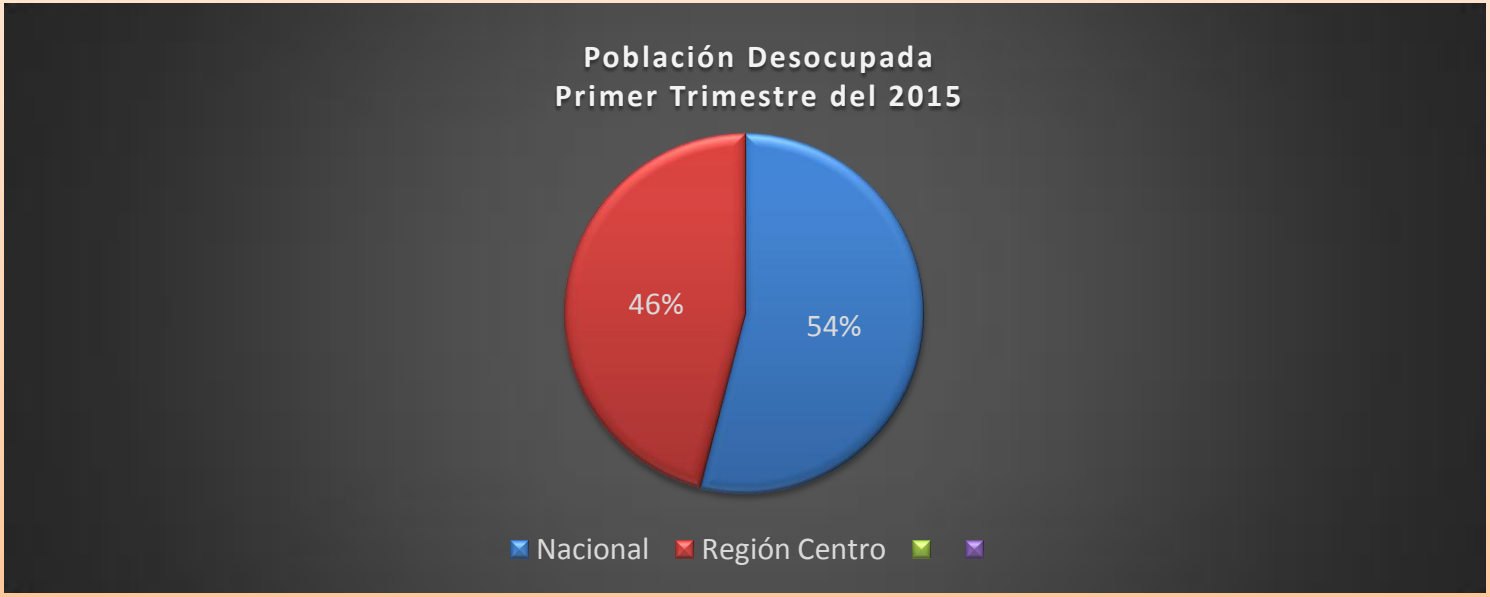

Fuente: Elaboración propia. Con datos de INEGI . Encuesta Nacional de Ocupación y Empleo, enero- marzo 2015.

Tasa de informalidad laboral
Región Centro

- La tasa de informalidad se refiere a personas mayores de 15 años en condiciones de tener alguna actividad economica, en este sentido al ámbito nacional corresponde a una tasa media de 57.6%, la Región Centro por su parte, tiene una tasa del orden del 59.2%, ligeramente por encima de la media nacional.
- En este sentido las entidades que mayor informalidad laboral mantienen son: Tlaxcala (72.6%), (Hidalgo 71.4%), Michoacán (71.1%) y Zacatecas con (64.6%).
- Por el contrario, las entidades que menos informalidad laboral concentran son: Aguascalientes (44.2%), Querétaro (47.5%), Distrito Federal (50.4%), y el estado de Jalisco (50.4%).
- Los datos de la gráfica 14 expresan el texto anterior.

Fuente: INEGI. ENOE. Primer trimestre del 2015

Tasa de Informalidad Laboral
Región Centro

Gráfica 14

Fuente: Elaboración propia. Con datos de INEGI . Encuesta Nacional de Ocupación y Empleo, enero- marzo 2015.

Tasa de desempleo
Región Centro

- La tasa promedio de desempleo a nivel nacional se encuentra en un 4.2% de acuerdo a la Encuesta Nacional Ocupación y Empleo, correspondiente al primer trimestre del 2015.

- Entidades como el Estado de México (5.1%), Guanajuato (5.0%), Distrito Federal (5.8%), Colima (5.0%) y Tlaxcala (5.0%) se encuentran por encima de la media nacional, mientras que las demás entidades aparecen por debajo, sobresaliendo Michoacán (2.9) y Morelos (2.8) por debajo del indicador.

Fuente: Subsecretaria de Empleo y Productividad Laboral. Mayo 2015.

Ingresos Región Centro

- De acuerdo a la Subsecretaria de Empleo y Productividad Laboral, en mayo del 2015 el ingreso promedio per-cápita nacional de la Población Ocupada correspondiente al primer trimestre del 2015, fue de $5,249.00 pesos mensuales, el comportamiento per-cápita del ingreso por entidad federativa se ve reflejado en la gráfica 16
- Se observa de igual manera que en la Región Centro existen nueve entidades por debajo de la media nacional en el promedio de ingreso, entre ellas el Estado de México, Michoacán, Nayarit. Sólo cuatro entidades del total de la Región Centro se encuentran por encima de la media nacional, como el Distrito Federal, Querétaro, Colima, y Jalisco.

Ingresos Región Centro

Gráfica 16

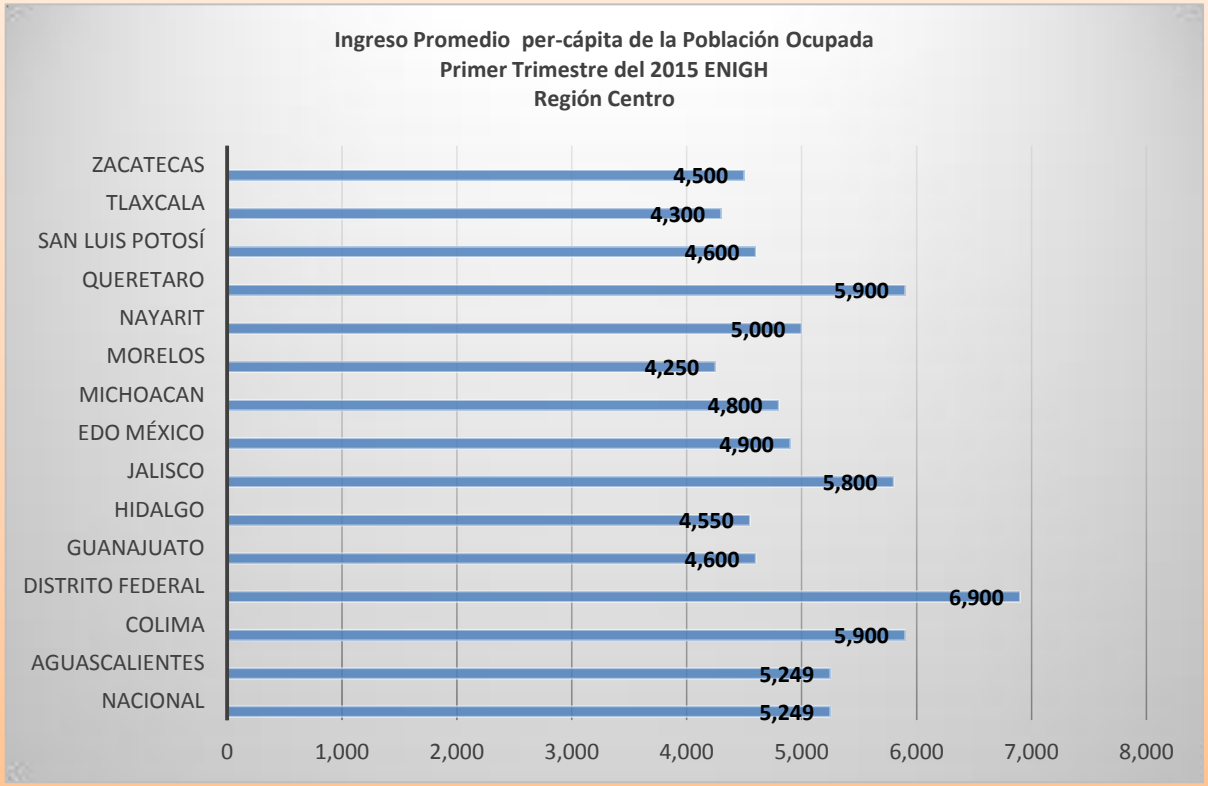

Fuente: Elaboración propia con datos de la Encuesta Nacional de Ingresos y Gastos de los Hogares 2012 (ENIGH). INEGI

Índice de Gini
Región Centro

- Con el índice de Gini, en la gráfica 17 se observan las entidades federativas que componen la Región Centro, estos datos se obtuvieron de la Encuesta Nacional de Ingresos y Gastos de los Hogares (ENIGH) en el año 2012, realizada por el INEGI.

Índice de Gini
Región Centro

Gráfica 17

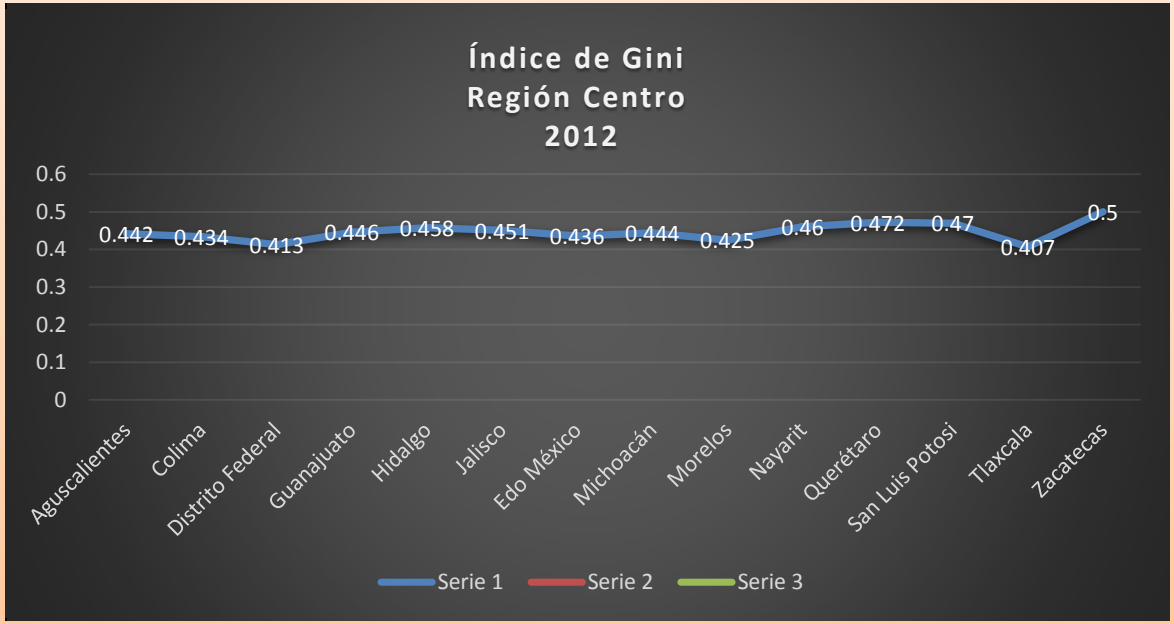

Fuente: Elaboración propia con datos de la Encuesta Nacional de Ingresos y Gastos de los Hogares 2012 (ENIGH). INEGI

Índice de Gini
Región Centro

- La media nacional del Índice Gini en 2012 representó un 0.453 en lo referente a la concentración del ingreso, en la Región Centro entidades como Zacatecas, San Luis Potosí, Querétaro y Nayarit se encuentran por encima de la media nacional, es decir con una distribución menos equitativa, mientras Tlaxcala es la entidad con menor desigualdad en la distribución del ingreso, siguiéndole en ese orden, el Distrito Federal, Morelos, y Colima.

Región Sur - Sureste

- La Región Sur-sureste (RSS) del país está conformada por nueve entidades federativas: Campeche, Chiapas, Guerrero, Oaxaca, Puebla, Quintana Roo, Tabasco, Veracruz y Yucatán.

- Estas localidades en año 2010 concentraban una población de 23 millones, 098 mil, 179 habitantes, lo que representa a nivel nacional un 28.4%. Los estados con mayor población son Veracruz (24%), Puebla (18%), y los de menor población son Campeche (2.6 %) y Quintana Roo (4.2%) con relación a la Región Sur - Sureste.

Fuente: INEGI. Censo de Población y Vivienda 2010

Población Económicamente Activa
Región Sur - Sureste

- La tabla 5 muestra por entidad federativa la Población Económicamente Activa, Población Ocupada y Población Desocupada de la Región Sur – Sureste, de acuerdo a la Encuesta Nacional de Ocupación y Empleo del primer trimestre del 2015.

Población Económicamente Activa
Región Sur - sureste

Tabla 5

Entidad Federativa	REGIÓN SUR - SURESTE		
	Población Económicamente Activa (PEA)	Población Ocupada	Población Desocupada
Campeche	398,652	387,522	11,130
Chiapas	1,919,834	1,865,629	54,205
Guerrero	1,378,482	1,354,537	23,945
Oaxaca	1,630,594	1,579,240	51,354
Puebla	2,596,845	2,513,335	83,510
Quintana Roo	749,808	720,828	28,980
Tabasco	945,744	884,497	61,247
Veracruz	3,202,394	3,090,595	111,799
Yucatán	992,365	966,674	25,691
Total	13,814,718	13,410,747	403,971

Fuente: Elaboración propia . INEGI. Con datos de la ENOE enero- marzo del 2015.

Población Económicamente Activa
Nacional - Región Sur - Sureste

- La Población Económicamente Activa de la Región Sur - Sureste representa un (26.56%), la población ocupada (26.92%), y por último la población desocupada tiene (18.34%)con respecto al total nacional.
- La gráfica 18 muestra dichas participaciones.

Población Económicamente Activa, Ocupada Desocupada Nacional - Región Sur - Sureste

Gráfica 18

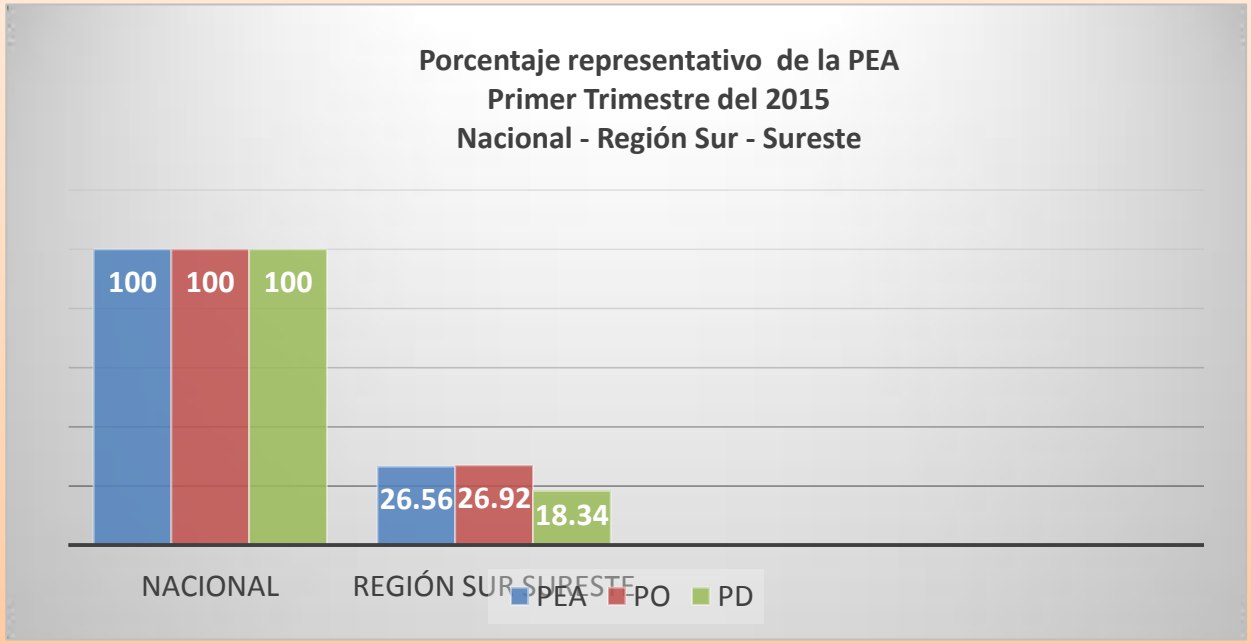

Fuente: Elaboración propia. Con datos de INEGI . Encuesta Nacional de Ocupación y Empleo, enero- marzo del 2015.

Población Económicamente Activa
Nacional - Región Sur - Sureste

- Veracruz tiene una Población Económicamente Activa de 23.18 %, le siguen Puebla (18.79%), Chiapas (13.89) y Oaxaca con (11.80%).
- Respecto a las entidades con menor aportación a este indicador tenemos a Campeche (2.88%), Quintana Roo (5.42%), Tabasco (6.84%) y Yucatán (7.18 %).
- Estos datos se pueden ver en la grafica 19, que engloba a toda la región.

Población Económicamente Activa
Por entidad federativa - Región Sur - Sureste

Gráfica 19

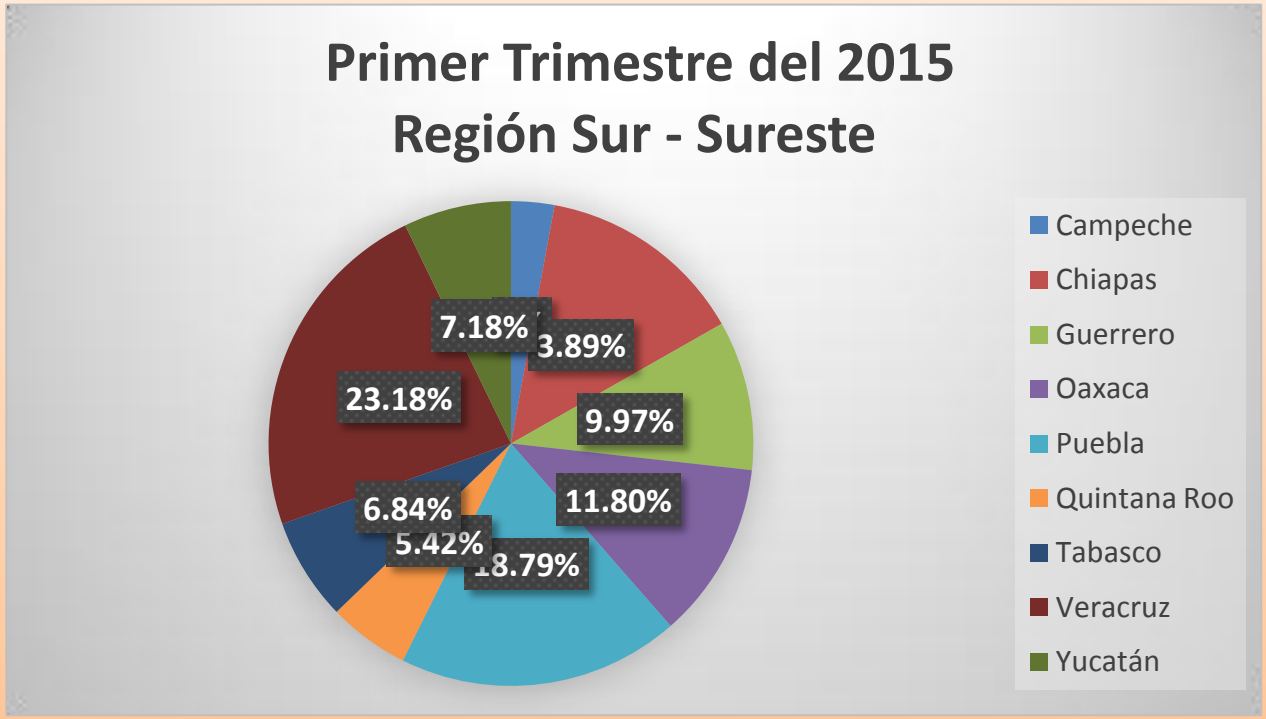

Fuente: Elaboración propia. Con datos de INEGI . Encuesta Nacional de Ocupación y Empleo, enero- marzo 2015

Población Ocupada
Región Sur - Sureste

- En las gráficas 20 y 21 se observa que la Población Ocupada del país representa 49 millones 806 mil 064 de habitantes de los cuales 13 millones 410 mil 749 habitantes pertenecen a la Región Sur - Sureste.

Población Desocupada

- La gráfica 21 corresponde a la Población Desocupada, donde se indica que la Región Sur – Sureste tiene un 12 % de este indicador con respecto al total nacional.

Población Ocupada
Región Sur - sureste

Gráfica 20

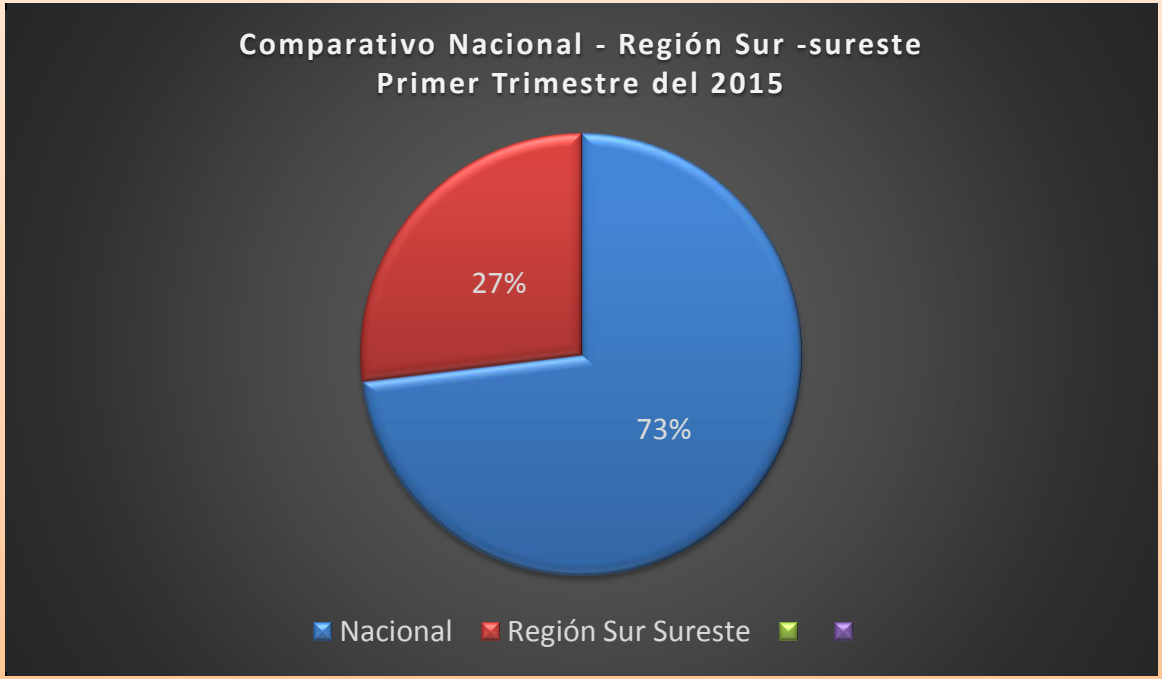

Fuente: Elaboración propia. Con datos de INEGI . Encuesta Nacional de Ocupación y Empleo, enero- marzo del 2015.

Población Desocupada
Región Sur - Sureste

Gráfica 21

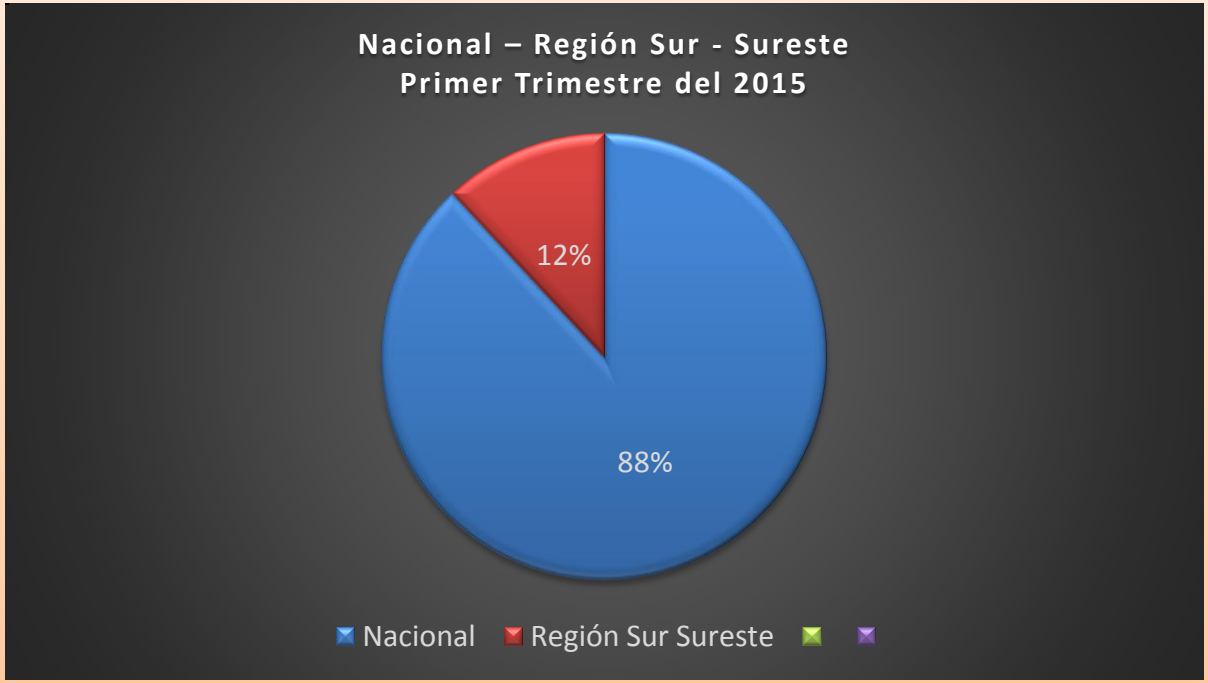

Fuente: Elaboración propia. Con datos de INEGI . Encuesta Nacional de Ocupación y Empleo, enero- marzo del 2015.

Informalidad Laboral
Región Sur - Sureste

- Las entidades que concentran la mayor informalidad laboral, es decir personas que laboran sin seguridad social y que no se encuentran dentro de las leyes del trabajo, son Oaxaca (80.4%), Chiapas (79.2%) y Guerrero (78.7 %).
- Al contrario, las entidades que menos informalidad mantienen son Quintana Roo (47.4 %), Campeche (61.2 %) y Tabasco (61.4)%.

- Se observa en la tabla 6 que, con excepción de Quintana Roo, las demás entidades de la Región Sur - Sureste se encuentran por encima de la media nacional, inclusive el promedio de toda la región se encuentra por encima de este indicador con un 10.47 %.

Fuente: INEGI. ENOE. Primer trimestre del 2015

Informalidad Laboral
Región Sur - Sureste

Tabla 6

Nacional	**57.6**
Campeche	61.2
Chiapas	79.2
Guerrero	78.7
Oaxaca	80.4
Puebla	73.3
Quintana Roo	47.4
Tabasco	61.4
Veracruz	68.8
Yucatán	62.3
Promedio RSS	68.07

Fuente: Elaboración propia con datos de Subsecretaria de Empleo y Productividad Laboral, mayo 2015.INEGI

Ingresos Región Sur - Sureste

- El ingreso per-cápita promedio nacional de la población ocupada correspondiente al primer trimestre del 2015, de acuerdo a la Subsecretaria de Empleo y Productividad Laboral en mayo del 2015 , fue de $5,249.00 pesos mensuales.
- En la gráfica 23 se observa que sólo hay tres entidades federativas que se encuentran por encima de la media nacional en ingreso promedio, estas son Quintana Roo, el estado de Tabasco y Campeche, en contraste vemos entidades como Chiapas, Guerrero, y Oaxaca que se encuentran hasta un 32.36 % por debajo de la media nacional.

Ingresos Región Sur - Sureste

Gráfica 23

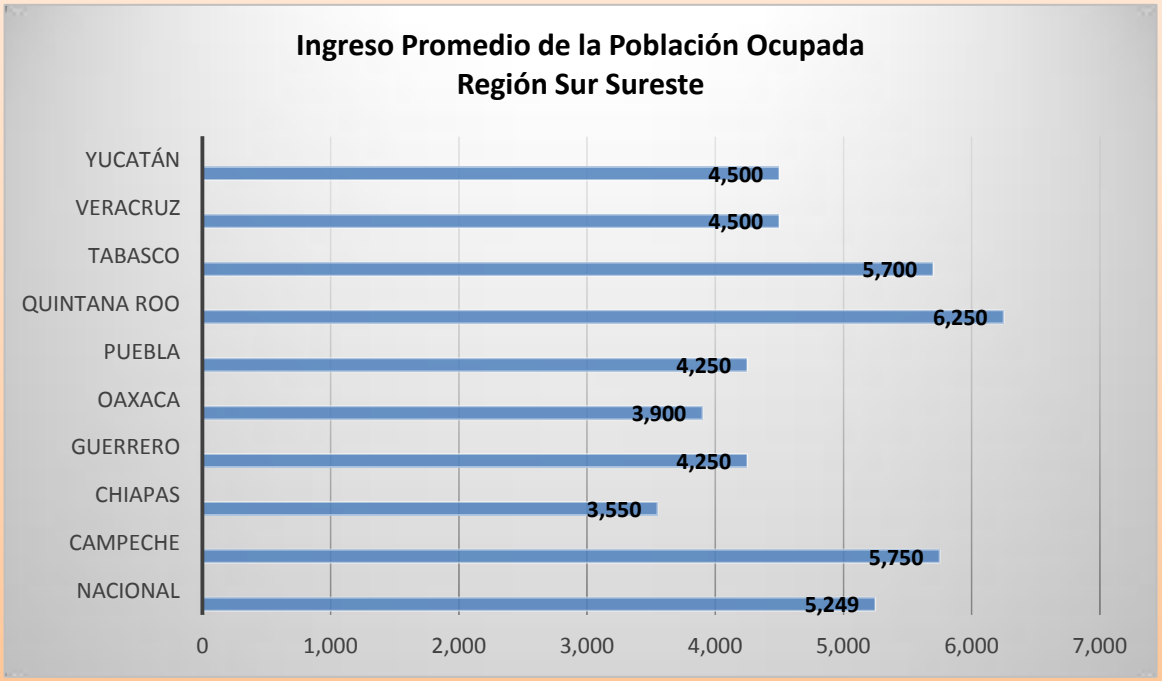

Fuente: Elaboración propia con datos de la Subsecretaria de Empleo y Productividad Laboral. Mayo 2015.

Índice de Gini Región Sur - Sureste

- La media nacional del Índice de Gini en el año 2012 representaba un 0.453. En lo que se refiere a la concentración del ingreso, en la Región Sur – Sureste, entidades como Quintana Roo y Yucatán son los únicos estados dentro de la región donde la concentración del ingreso es menos desigual, mientras las entidades restantes se encuentran por encima de la media nacional, esto refiere a una concentración del ingreso más desigual.
- En la gráfica 24 se observa el comportamiento Gini de la región Sur sureste y sus desequilibrios en esté sentido.

Índice de Gini
Región Sur - Sureste

Gráfica 24

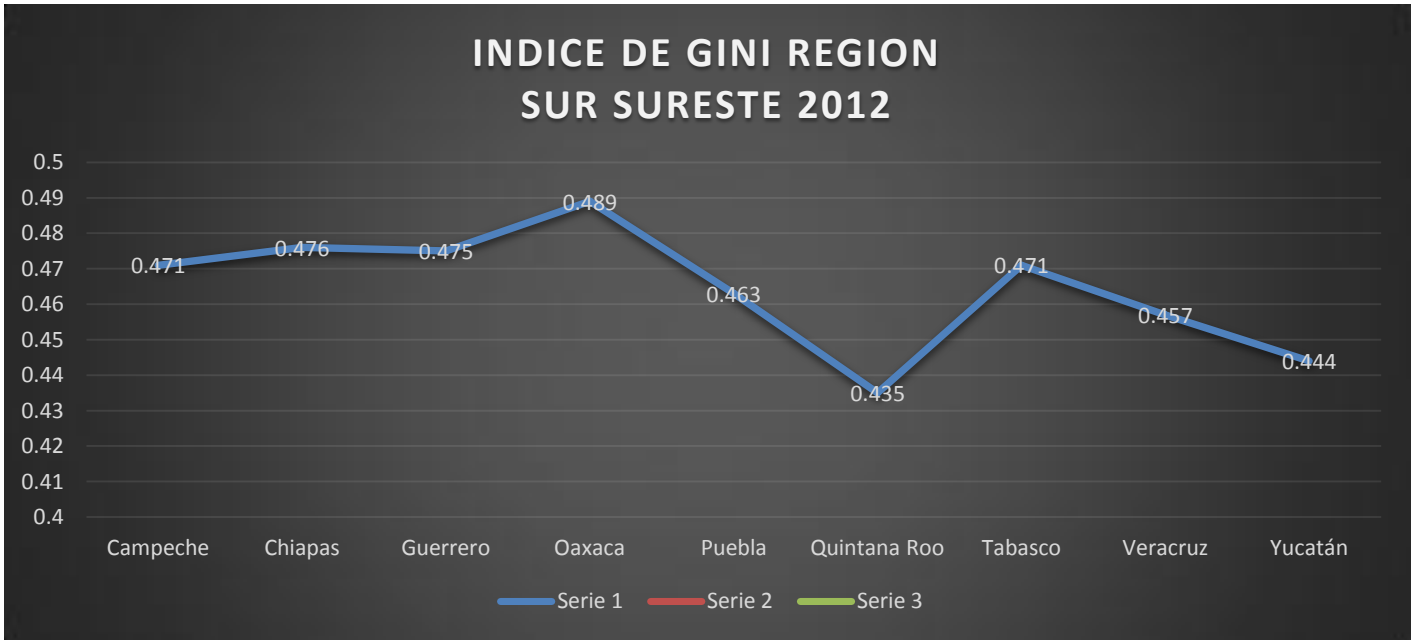

Fuente: Elaboración propia con datos de la Encuesta Nacional de Ingresos y Gastos de los Hogares 2012 (ENIGH). INEGI

Comentarios finales

- Dentro de la Población Económicamente Activa, la parte relativa a la población ocupada, es lo que muestra mayor desequilibrio en la distribución por regiones, por ejemplo, la Región Norte tiene un 23.22%, mientras que la Región Centro 45.33% y la Región Sur–Sureste 26.92%. Este desequilibrio es notorio en la Región Centro ya que tiene un porcentaje muy alto de población ocupada con respecto a las otras dos regiones.

- La Región Centro tiene tres entidades federativas que aglutinan la mayor parte de esta Población Ocupada: el Distrito Federal con 17.16%, Jalisco 15.01% y el Estado de México 30.83%, sólo estas entidades concentran un 63.62% dentro de la Región Centro y significan un 28.85% con respecto a la Población Ocupada nacional.

- Es evidente que esta concentración de la población ocupada en la Región Centro, se debe a las grandes industrias que se polarizan en ciudades como Monterrey, Guadalajara, Querétaro, Toluca, Aguascalientes, entre otras. Por eso es notorio el porcentaje que está región mantiene, traduciéndose en términos porcentuales de 22.11% con respecto a la Región Norte y de 18.41 con la Región Sur – Sureste.

Comentarios finales

- Respecto al ingreso regional per-cápita, la Región Norte tiene un promedio mensual de $5,873, Región Centro $5,133 y la región Sur–Sureste $4,789, esta última cifra representa un porcentaje de 18.45% menos con respecto a la Región Norte y un 6.7% con respecto a la Región Centro.
- Lo anterior evidencia, que tanto las desigualdades en la distribución del ingreso, como en la distribución regional de la población ocupada, muestran las diferencias regionales en términos de la generación de empleo e ingreso, como consecuencia del tipo de desarrollo económico de cada una de las regiones.

Bibliografía

- INEGI, XIII CENSO GENERAL DE POBLACIÓN Y VIVIENDA 2010.
- INEGI, BOLETIN DE PRENSA NÚMERO 198/15. RESULTADOS DE LA ENCUESTA NACIONAL DE OCUPACIÓN Y EMPLEO.
- SUBSECRETARIA DE EMPLEO Y PRODUCTIVIDAD LABORAL. STPS., DOCUMENTO INTERNO. MAYO 2015.

Glosario de Términos

Actividad Economica

Acción realizada por una persona, negocio, empresa o establecimiento, con la finalidad de producir bienes y servicios, para el mercado. Incluye la producción agropecuaria para el autoconsumo y la autoconstrucción.

Condición de Ocupación

Situación que distingue a la población económicamente activa, de acuerdo a si a la semana de referencia desempeño una actividad económica o si buscó vincularse alguna. Se clasifica en población ocupada y población desocupada

Encuesta Nacional de Ocupación y Empleo (ENOE)

Es la consolidación y fusión de la Encuesta Nacional de Empleo Urbano (ENEU) y la Encuesta Nacional de Empleo (ENE), que por más de 20 años estuvieron proporcionando información de la población ocupada y desocupada

Ingresos por Trabajo

Percepción monetaria que la población ocupada obtiene o recibe del trabajo que desempeño en la semana de referencia.

Población Económicamente Activa (PEA)

De la población total, es el segmento integrado por personas de 15 y más años, en edad de trabajar, ocupados o desocupados.

Población ocupada

Personas de 15 años y más, en edad de trabajar, que participan en alguna actividad productiva, cumpliendo un horario definido y recibiendo un sueldo o salario. Incluye a los trabajadores en huelga, con licencia temporal, de vacaciones o enfermedad.

Población desocupada.

Personas de 15 y más años en edad de trabajar, que en el tiempo de referencia buscaron trabajo, porque no estaban vinculas a alguna actividad económica.

Fuente: Instituto Nacional de Geografía y Estadística INEGI

Glosario de Términos

Población No económicamente Activa (PNEA)

Personas de 15 años y más que en el tiempo de referencia únicamente realizaron actividades no económicas y no buscaron trabajo.

Tasas Especificas de Participación Economica

Es el cociente de la población económicamente activa de un determinado grupo de edad, entre el total de la población del mismo grupo, multiplicado por cien.

Fuente: Instituto Nacional de Geografía y Estadística INEGI