

Tabasco Estado Petrolero

Julio 2016

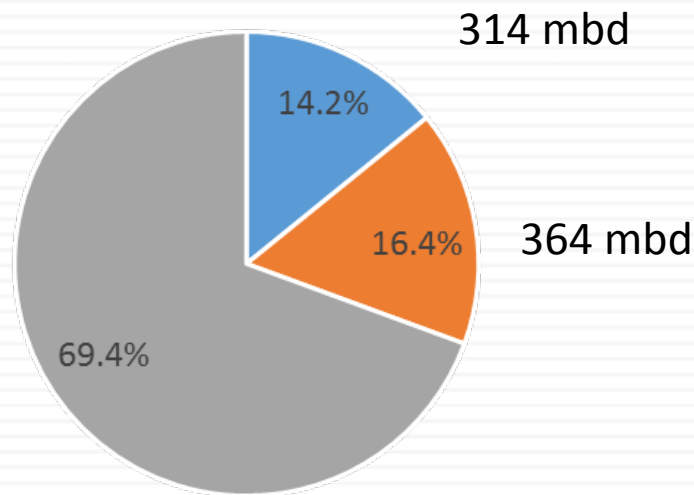
Aviso límite de responsabilidad

Tanto la información como la exposición que se presentará a continuación son responsabilidad únicamente de su expositor y no representa necesariamente la posición institucional de la **Comisión Nacional de Hidrocarburos**, que reserva su posición e información oficial a los contenidos difundidos a través de los portales institucionales: www.cnh.gob.mx y www.ronda1.gob.mx, además de los publicados en el Diario Oficial de la Federación.

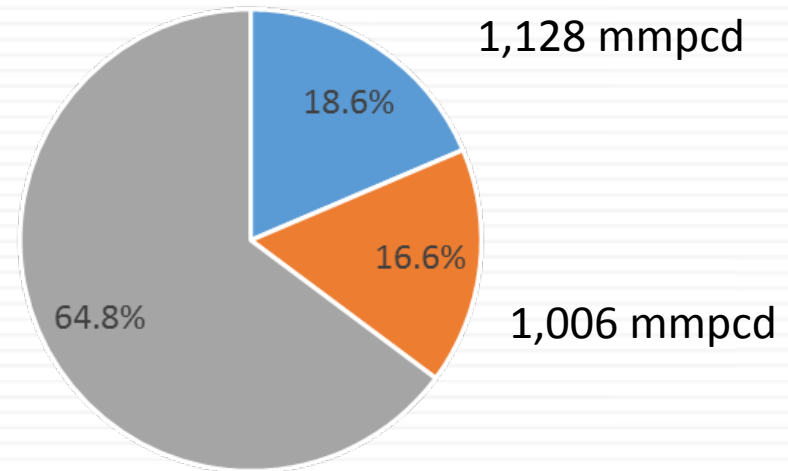
Producción de Hidrocarburos

Tabasco aporta cerca del 31% de la producción de petróleo del país y 35% de la producción de gas natural:

Producción Petróleo



Producción Gas Natural



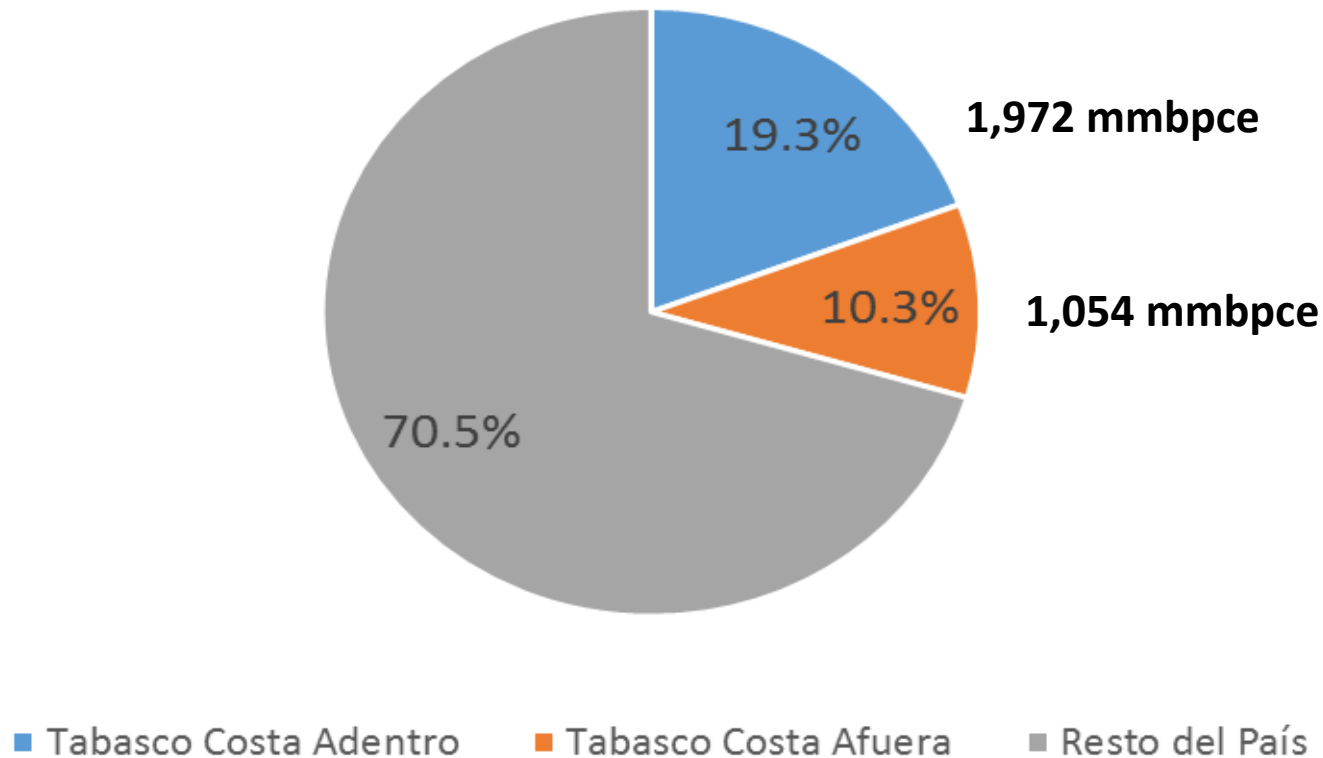
■ Tabasco Costa Adentro ■ Tabasco Costa Afuera ■ Resto del País

■ Tabasco Costa Adentro ■ Tabasco Costa Afuera ■ Resto del País

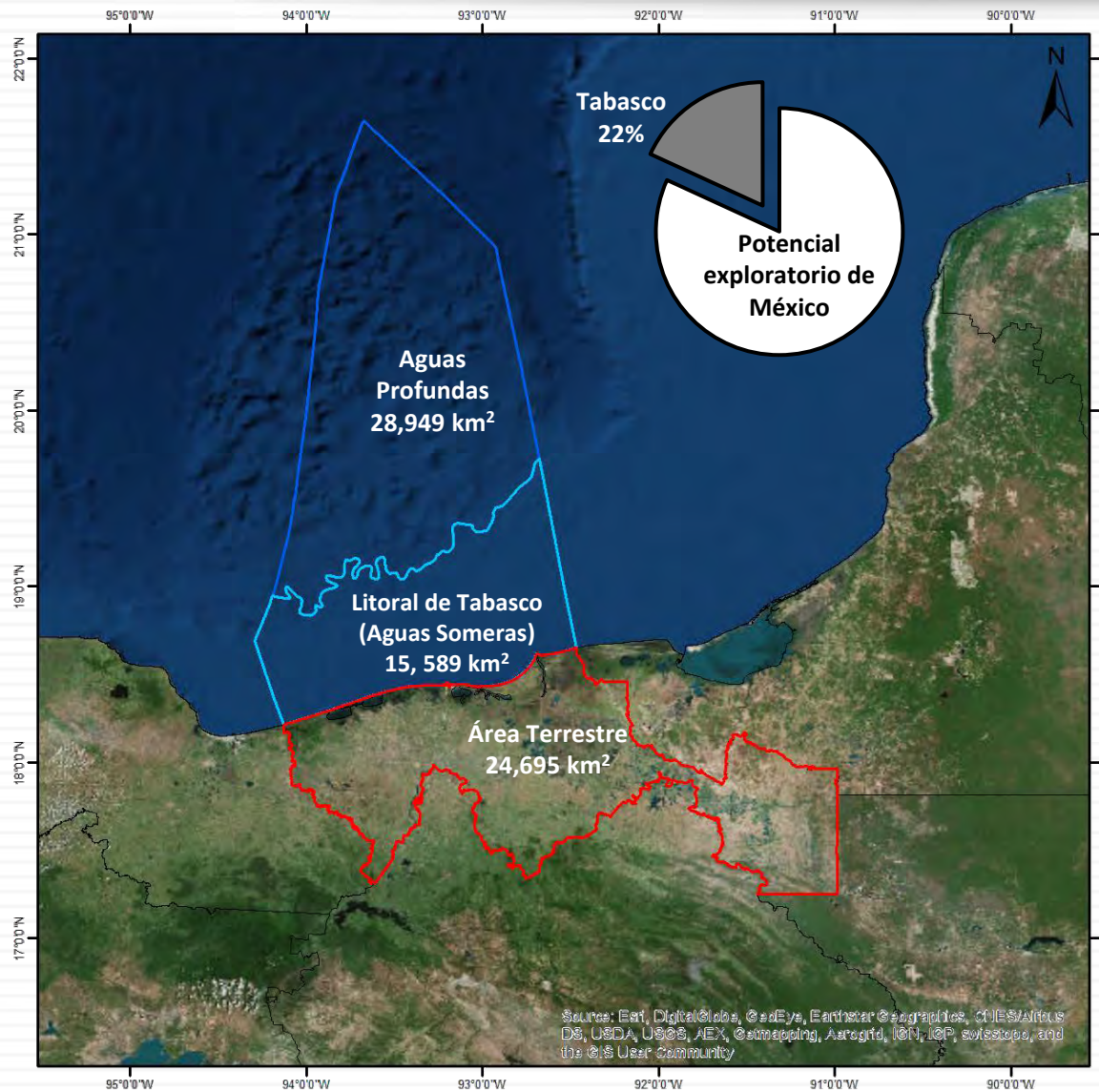
Reservas probadas de Hidrocarburos

En Tabasco se localizan cerca del 30% de las reservas probadas del país:

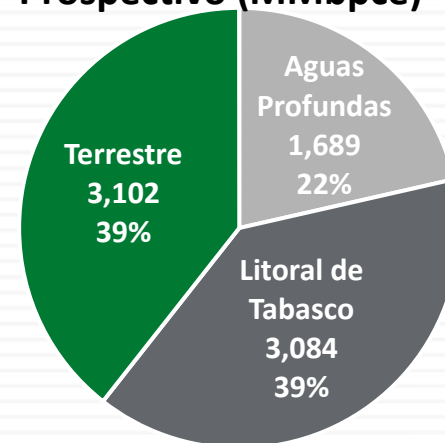
Reservas Probadas



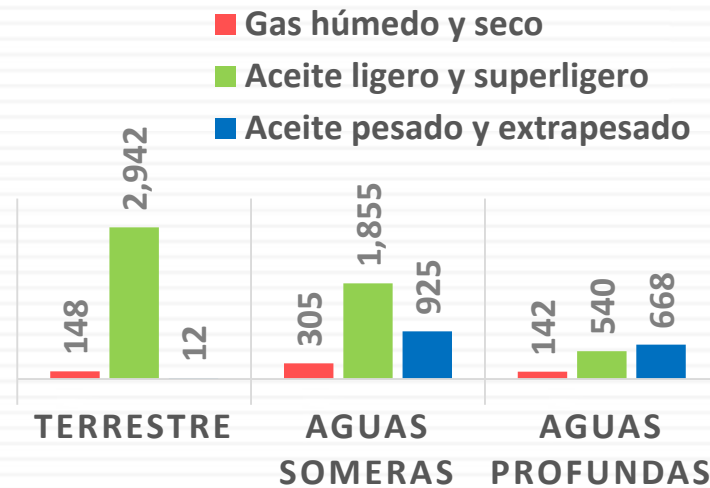
Tabasco tiene el 22% de los recursos prospectivos convencionales del país.



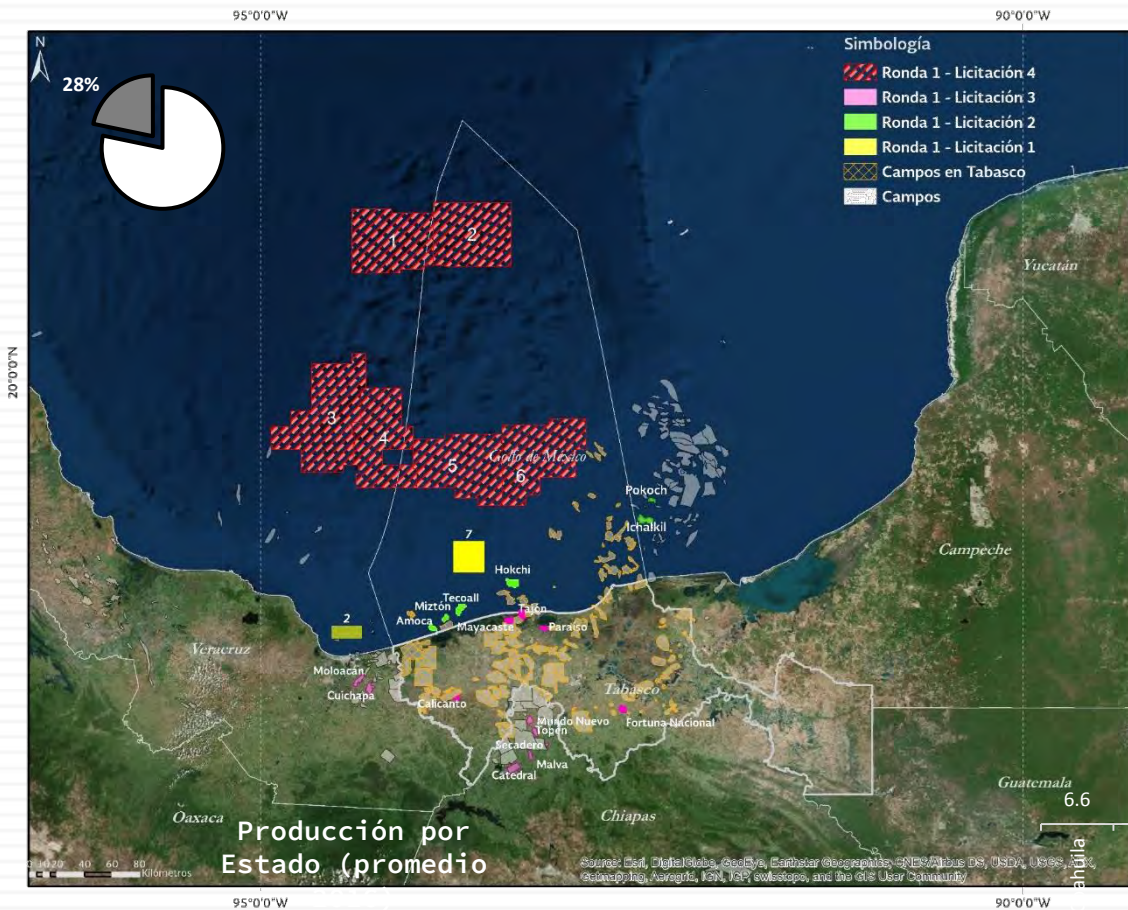
Distribución del Recurso Prospectivo (MMbpce)



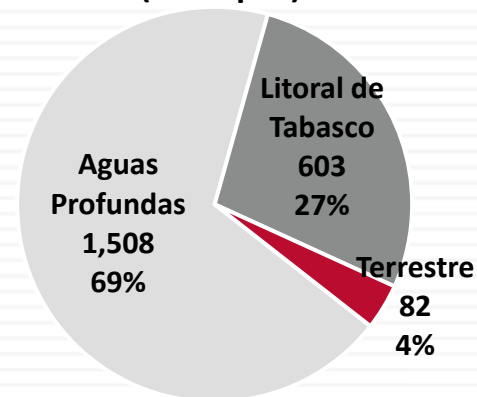
Distribución del Recurso Prospectivo por tipo de hidrocarburo (MMbpce)



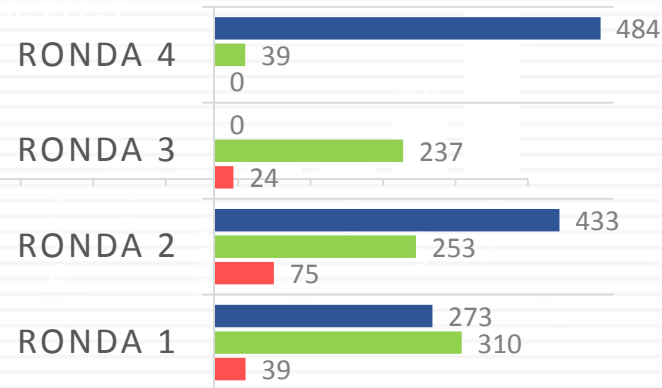
El 28% del potencial exploratorio de Tabasco está considerado en el Plan Quinquenal



Distribución del Recurso Prospectivo (MMbpce)



- Aceite pesado y extrapesado
- Aceite ligero y superligero
- Gas húmedo y seco



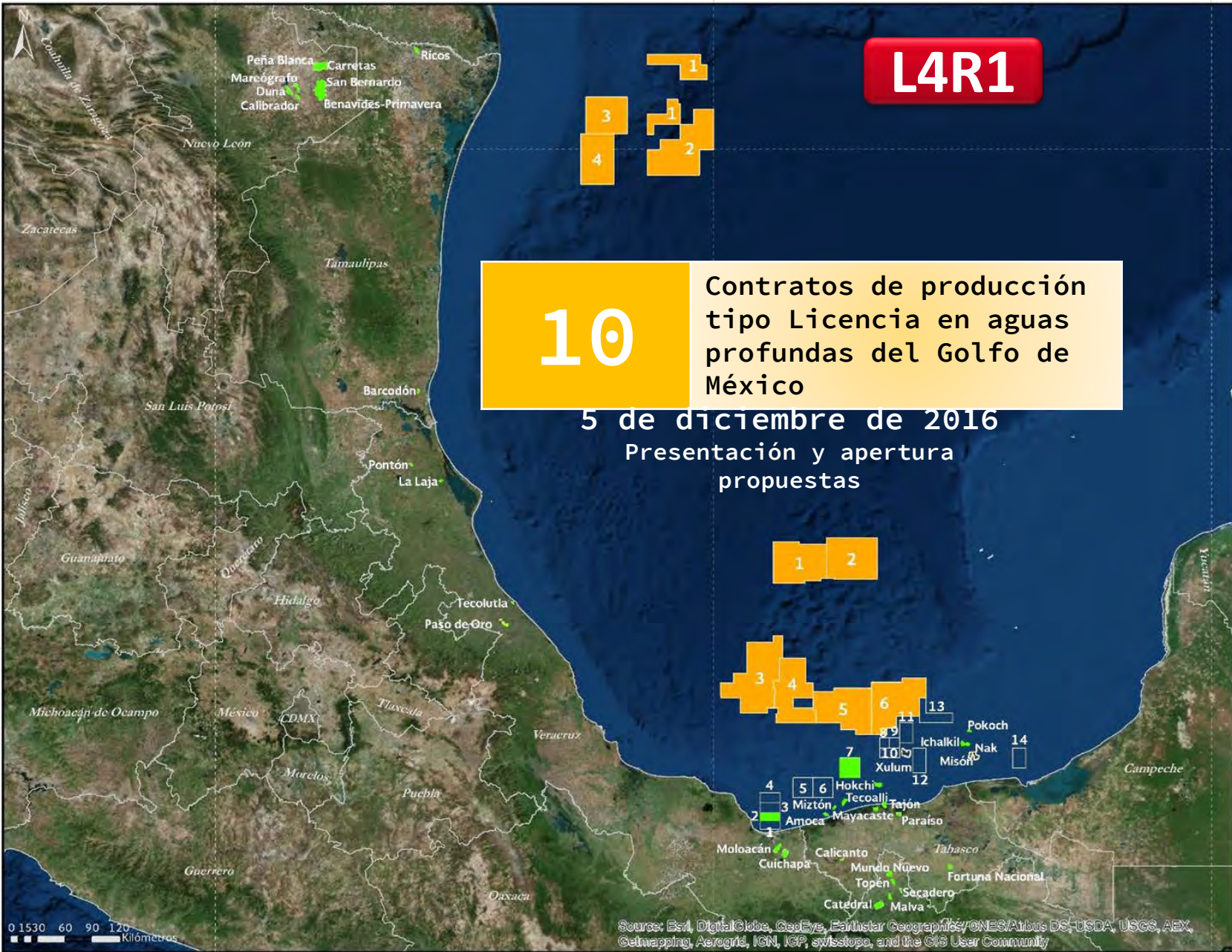
Contratos adjudicados en la tercera licitación en Tabasco

Nombre del campo	Calicanto	Fortuna Nacional	Mayacaste	Paraíso	Tajón	Todos
Ganador	Grupo Diarqco S.A. de C.V.	Compañía Petrolera Perseus S.A. de C.V.	Grupo Diarqco S.A. de C.V.	Roma Energy Holdings	Compañía Petrolera Perseus S.A. de C.V.	5
Municipio (aproximado)	Huimanguillo	Macuspana	Comalcalco	Paraíso	Paraíso	5
Área del bloque (km ²)	10.58	21.98	21.87	17.01	27.52	98.96
Hidrocarburo principal	Aceite (Superligero)	Gas y Condensado	Aceite (Ligero)	Aceite (Ligero)	Aceite (Ligero)	
Reservas 2P (mmbpce)	0.18	0.05	8.52	14.07	3.87	26.7
Fecha de descubrimiento	--	1949	1991	1985	2007	1949-2006
Inversión total (millones dólares)	33.7	4.2	17.5	17.5	627	699.9
Producción alcanzable (mbpced)	11.09	0.31	7.59	7.59	14.27	40.85
Valor de la regalía adicional (%)	81.36	36.88	60.36	35.99	60.88	
Incremento en el programa mínimo de trabajo (%)	18	100	0	100	100	

L4R1

10 Contratos de producción tipo Licencia en aguas profundas del Golfo de México

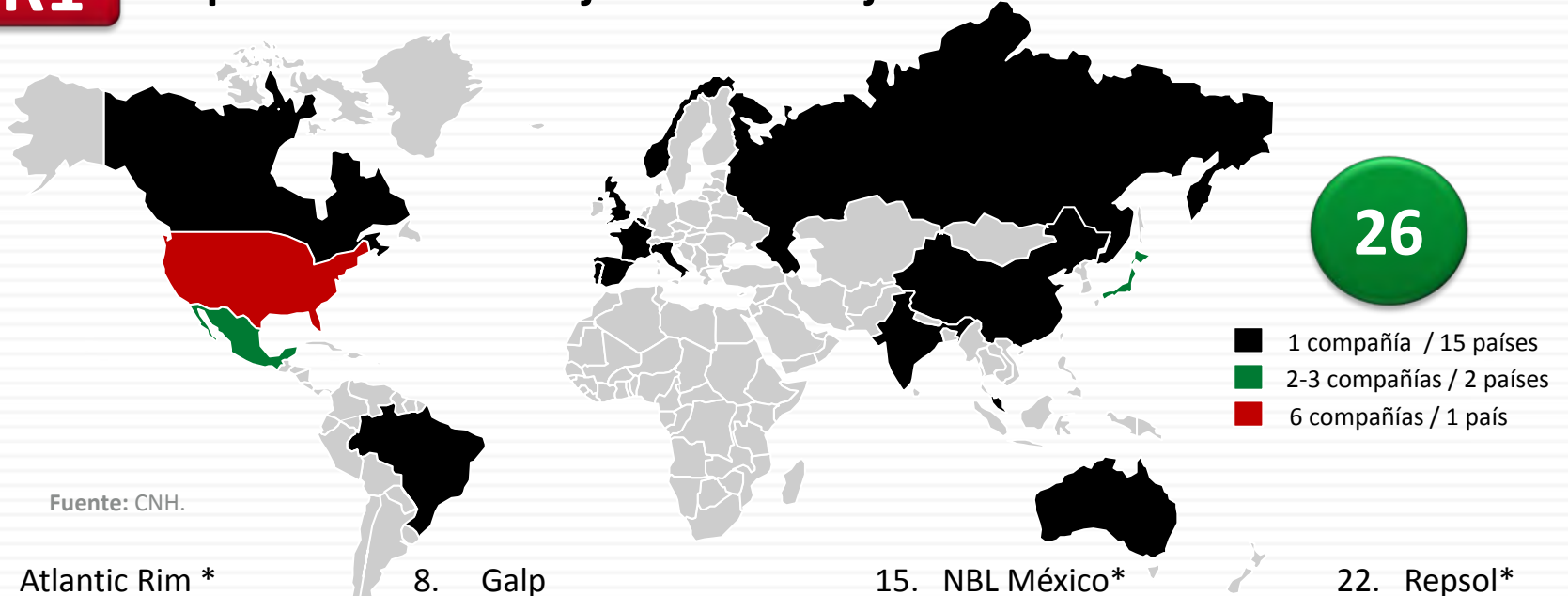
5 de diciembre de 2016
Presentación y apertura propuestas



Source: Esri, DigitalGlobe, GeoEye, Earthstar Geographics, CNES/Airbus DS-USDA, USGS, AEX, Getmapping, Aerogrid, IGN, IGP, swisstopo, and the GIS User Community

Al cierre del periodo para pagar Inscripción y solicitar cita para Precalificación (10 de junio) 26 Compañías se inscribieron y 26 solicitaron cita, mismas que entregaron documentos dentro del periodo del 14 de junio al 1° de julio de 2016.

L4R1



Fuente: CNH.

- | | | | |
|--------------------|------------------|--------------------------|----------------|
| 1. Atlantic Rim * | 8. Galp | 15. NBL México* | 22. Repsol* |
| 2. BHP Billiton * | 9. Hess* | 16. ONGC Videsh | 23. Shell* |
| 3. BP* | 10. Inpex* | 17. Ophir | 24. Sierra O&G |
| 4. Chevron* | 11. Lukoil | 18. Petrobras* | 25. Statoil* |
| 5. China Offshore* | 12. Mitsui | 19. PetroCanada* | 26. Total* |
| 6. Eni* | 13. Mitsubishi * | 20. Petroleos Mexicanos* | |
| 7. Exxon Mobil* | 14. Murphy Sur* | 21. Petronas* | |

* Con acceso a Cuarto de Datos

El próximo 24 de agosto se publicaran las bases de licitación actualizadas (incluyendo el contrato) y la lista de precalificados.

ESTADOS UNIDOS

Exploración Superficial

Dólares por cada 40 kilómetros cuadrados aprox.



25°0'0"N

25°0'0"N

Permisos otorgados:

Permisos:

34

Compañías:

14

Los permisos otorgados

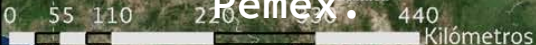
representan: **65%** De toda la sísmica 2D adquirida por Pemex desde los 70's

3.2 De toda la sísmica 3D (WAZ) adquirida por Pemex.

Nota: Los proyectos autorizados al 30 de junio son 34, sin embargo, se venció la autorización de 3 proyectos, 4 compañías autorizadas se desistieron de 5 proyectos y otros 5 se refieren a otros estudios diferentes a sísmica.

* Datos al 30 de junio de 2016

Source: Esri, DigitalGlobe, GeoEye, Earthstar Geographics, CNES/Airbus DS, USDA, USGS, AEX, Getmapping, Aerogrid, IGN, IGP, swisstopo, and the GIS User Community



Transparencia y rendición de cuentas

- La CNH como administradora de los contratos y atendiendo a sus atribuciones como regulador, verificará el cumplimiento de las actividades en un entorno de certeza y transparencia.
- Los 24 Contratos firmados se pueden consultar a través de la página web de la Comisión Nacional de Hidrocarburos,

www.cnh.gob.mx

y también ahí se puede observar el seguimiento de las actividades de los contratistas y de la Comisión en relación con cada una de las etapas que conforman cada uno de los Contratos.