

El nuevo modelo energético de México: El potencial de Tabasco

Dra. Lourdes Melgar
Subsecretaria de Hidrocarburos
Julio de 2016



PRINCIPIOS RECTORES

**LOS
HIDROCARBUROS
SON PROPIEDAD DE
LA NACIÓN**

**ESTADO
DE DERECHO**

**FORTALECIMIENTO
INSTITUCIONAL**

SOSTENIBILIDAD

TRANSPARENCIA



RONDA CERO

83% DE LAS
RESERVAS 2P

21% DE LOS RECURSOS
PROSPECTIVOS

FARM-OUTS Y
ALIANZAS

PRIMERAS 3
LICITACIONES DE
CONTRATOS DE
HIDROCARBUROS
EN LA HISTORIA
DE MÉXICO

TRANSPARENCIA

30
CONTRATOS
ADJUDICADOS

24 CONTRATOS
FIRMADOS

16 NUEVOS
OPERADORES

7
MIL MILLONES
DE DÓLARES

CUARTA CONVOCATORIA: AGUAS PROFUNDAS

Ronda Uno

Cuarta Convocatoria

- Exploración: Aguas Profundas

Licencia en EEUU

- Bloques

Batimetría

- 500 m
- 1,500 m
- 3,000 m
- 3,500 m

0 25 50 100 Kilómetros

N



10
CONTRATOS
DE LICENCIA

LICITACIÓN
5 DE DICIEMBRE

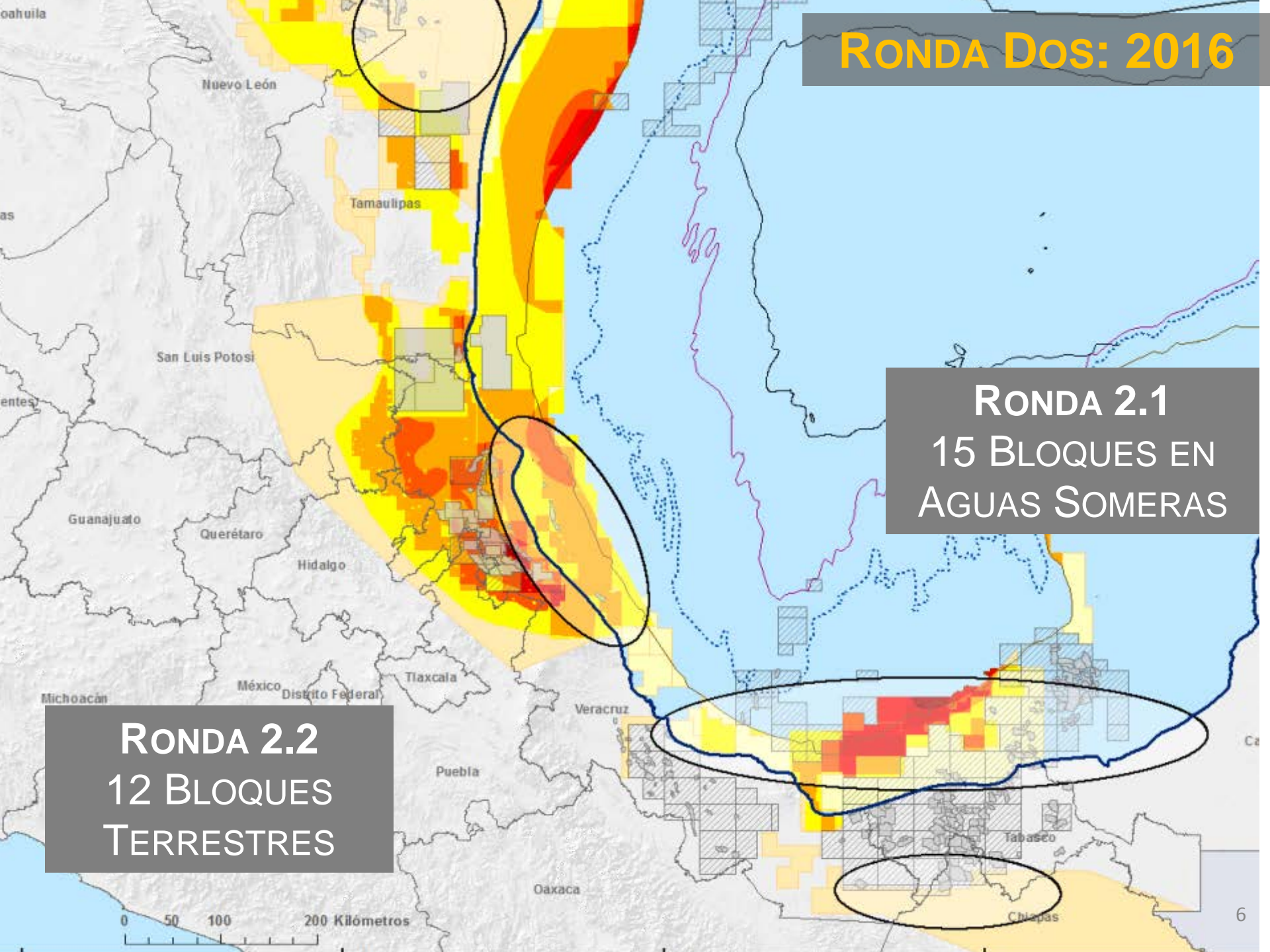
26 EMPRESAS EN
PRECALIFICACIÓN

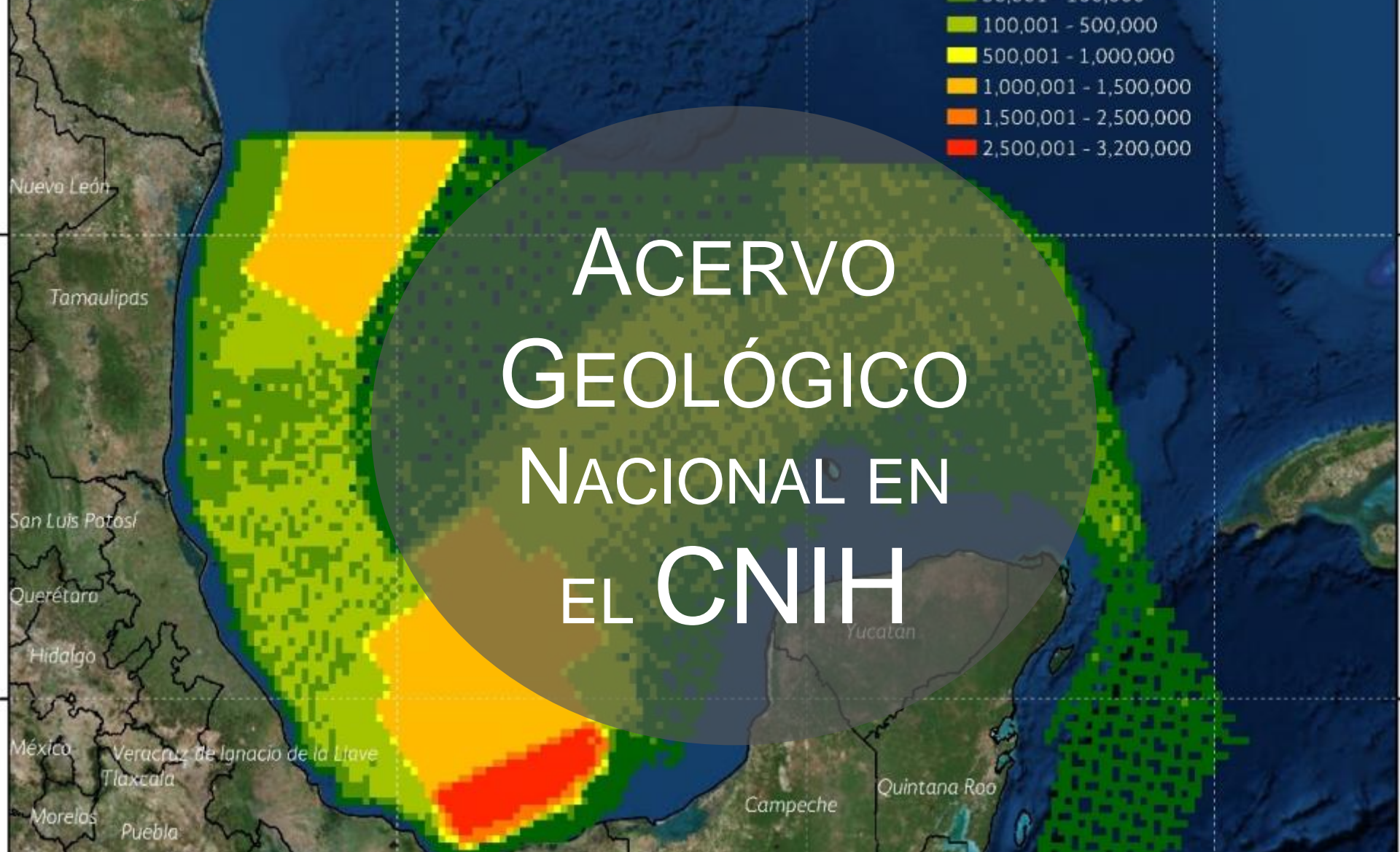
4 MIL 400
MILLONES DE
DÓLARES POR
ÁREA

RONDA Dos: 2016

RONDA 2.1
15 BLOQUES EN
AGUAS SOMERAS

RONDA 2.2
12 BLOQUES
TERRESTRES





CUARTO DE
DATOS DE
LA CNH

34
AUTORIZACIONES

MÁS DEL 370%
DE TODA LA SÍSMICA 3D

MÁS DE 2 MIL
MILLONES USD



ESTRATEGIA INTEGRAL CONTENIDO NACIONAL

35%
HACIA
2025

METODOLOGÍA
EMITIDA POR
SE

CLÁUSULAS
ESPECÍFICAS EN
CADA CONTRATO

TRANSFERENCIA
DE
TECNOLOGÍA



IMPACTO SOCIAL Y OCUPACIÓN SUPERFICIAL



ANÁLISIS INTEGRAL Y DIAGNÓSTICO

MECANISMOS DE NEGOCIACIÓN

PAGOS JUSTOS POR USO DE LA TIERRA



CREACIÓN DEL MERCADO DE GAS NATURAL

INFORMACIÓN DE
OFERTA Y DEMANDA

NUEVOS
ÍNDICES DE
PRECIOS

NUEVOS
AGENTES
ECONÓMICOS

Política de gas natural en consulta:

<http://bit.ly/GasNaturalMX>



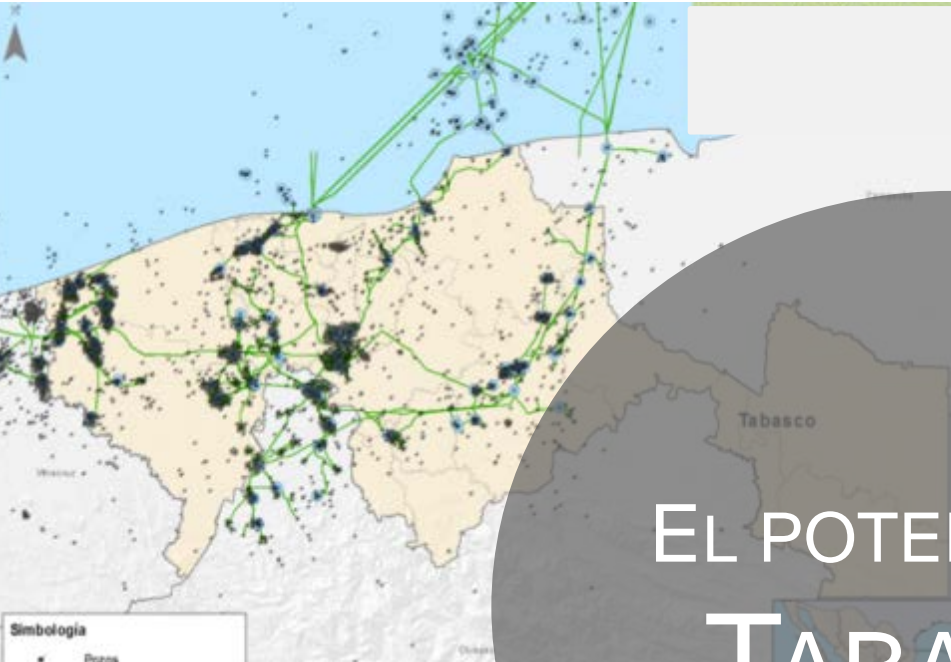
OPORTUNIDADES DE INVERSIÓN EN MID Y DOWNSTREAM

CRECIENTE
DEMANDA
NACIONAL

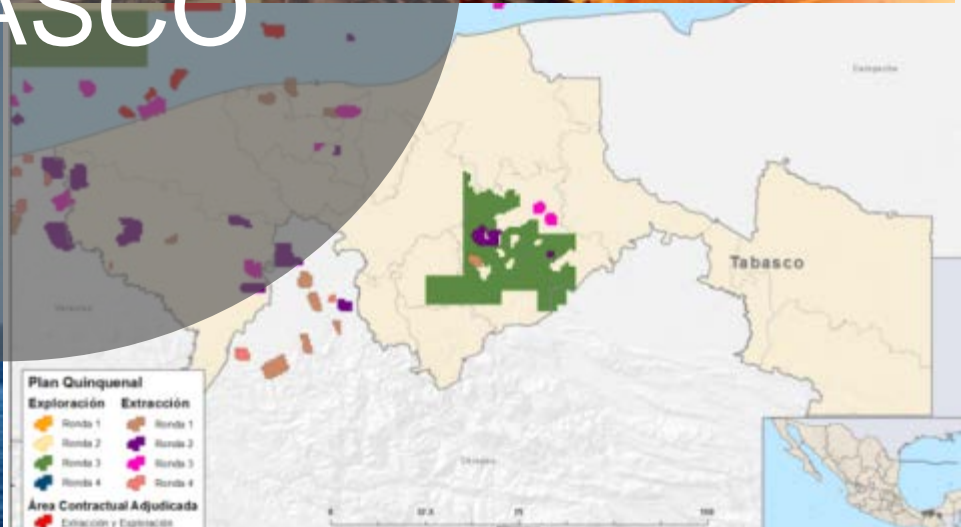
ESQUEMA
DE
PERMISOS

LIBERALIZACIÓN
DE LOS
MERCADOS

CADENAS
PRODUCTIVAS
REGIONALES



EL POTENCIAL DE TABASCO



20% DE LAS
RESERVAS 2P DE
MÉXICO

7,251 KM DE
DUCTOS

2º PRODUCTOR NACIONAL
DE GAS NATURAL

CAPITAL
HUMANO

RONDA CERO: TABASCO

Reserva 2P	Aceite (mmb)	Gas (mmmpc)	PCE (mmb)
Terrestre	2,220	5,309	3,553
Marina	729	2,354	1,198
Total	2,944	7,663	4,751

ASIGNACIONES RONDA CERO		
TIPO	NUMERO	AREA KM2
Terrestres		
AR	11	163
A	69	3,876
AE	25	13,800
Marinas		
A	11	578
AE	15	6,667

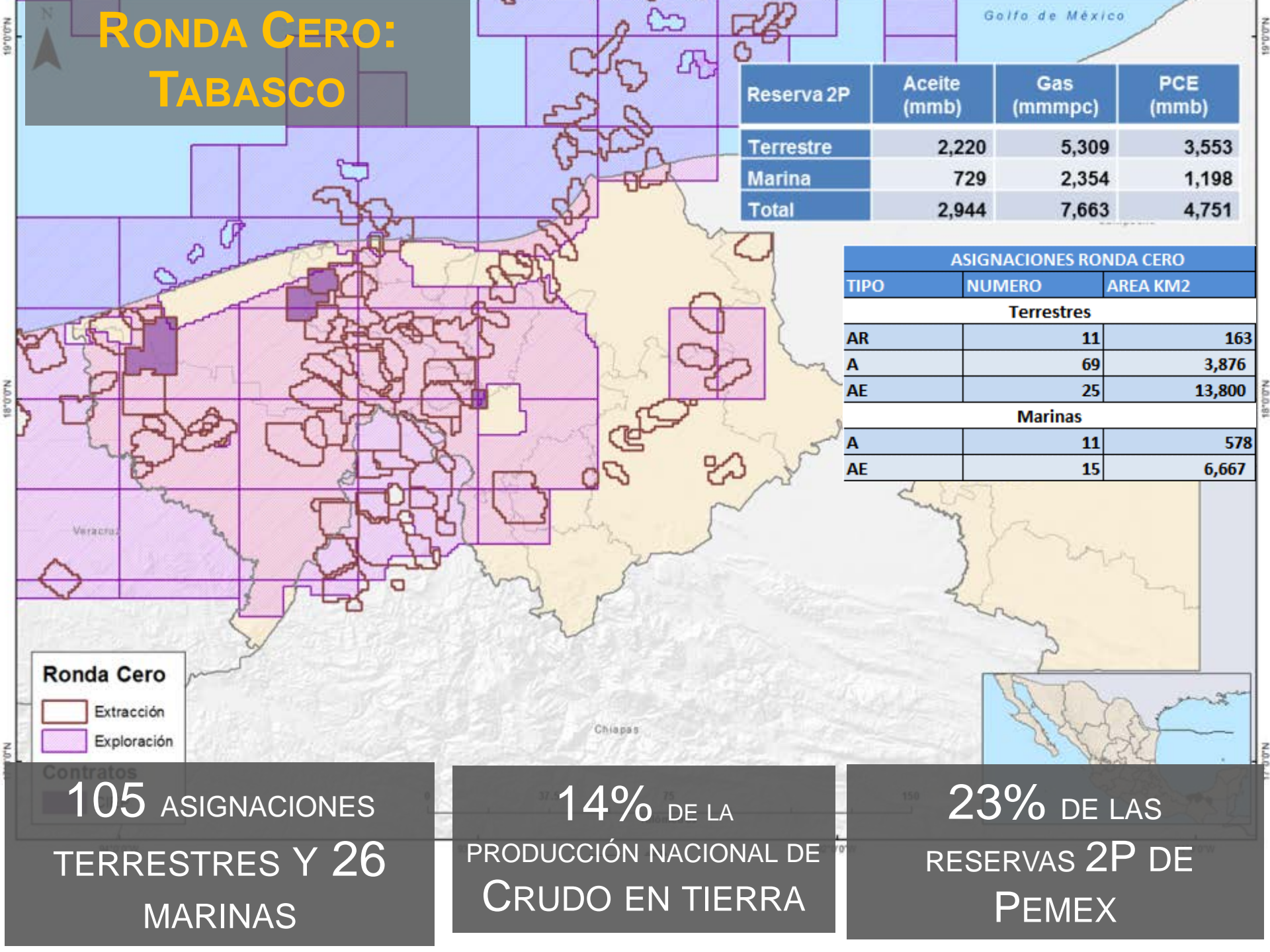
Ronda Cero

- Extracción
- Exploración

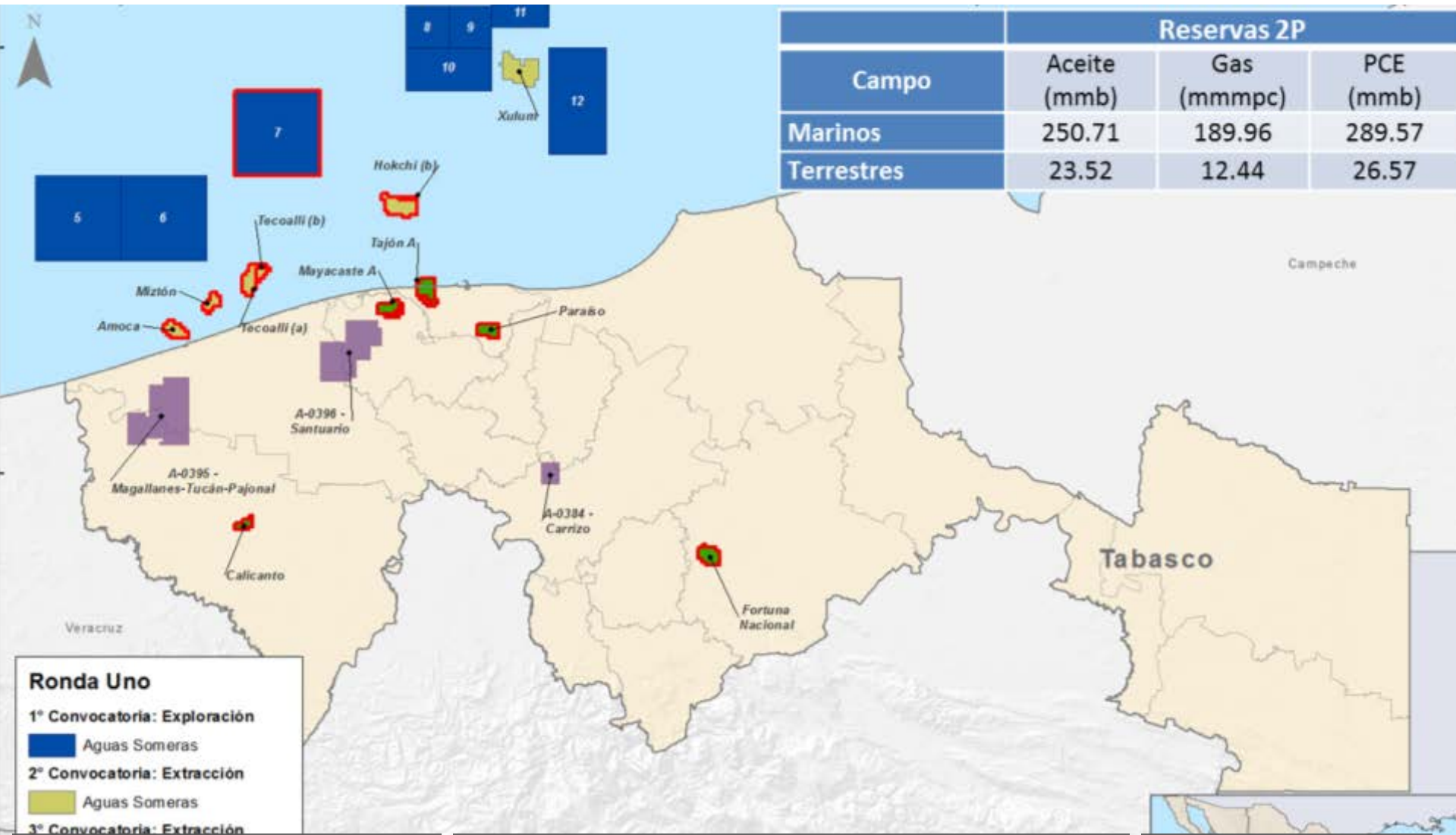
105 ASIGNACIONES
TERRESTRES Y **26**
MARINAS

14% DE LA
PRODUCCIÓN NACIONAL DE
CRUDO EN TIERRA

23% DE LAS
RESERVAS 2P DE
PEMEX



RONDA UNO: TABASCO

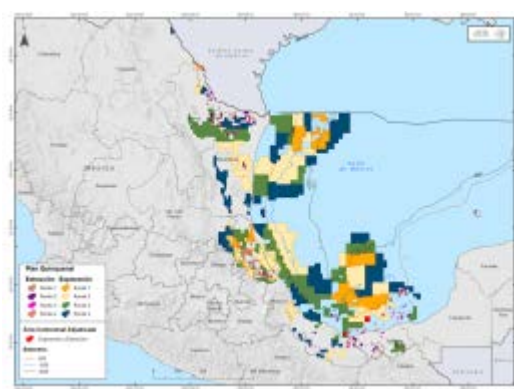


5 CONTRATOS TIPO LICENCIA EN TIERRA

3 DE PRODUCCIÓN COMPARTIDA EN AGUAS SOMERAS

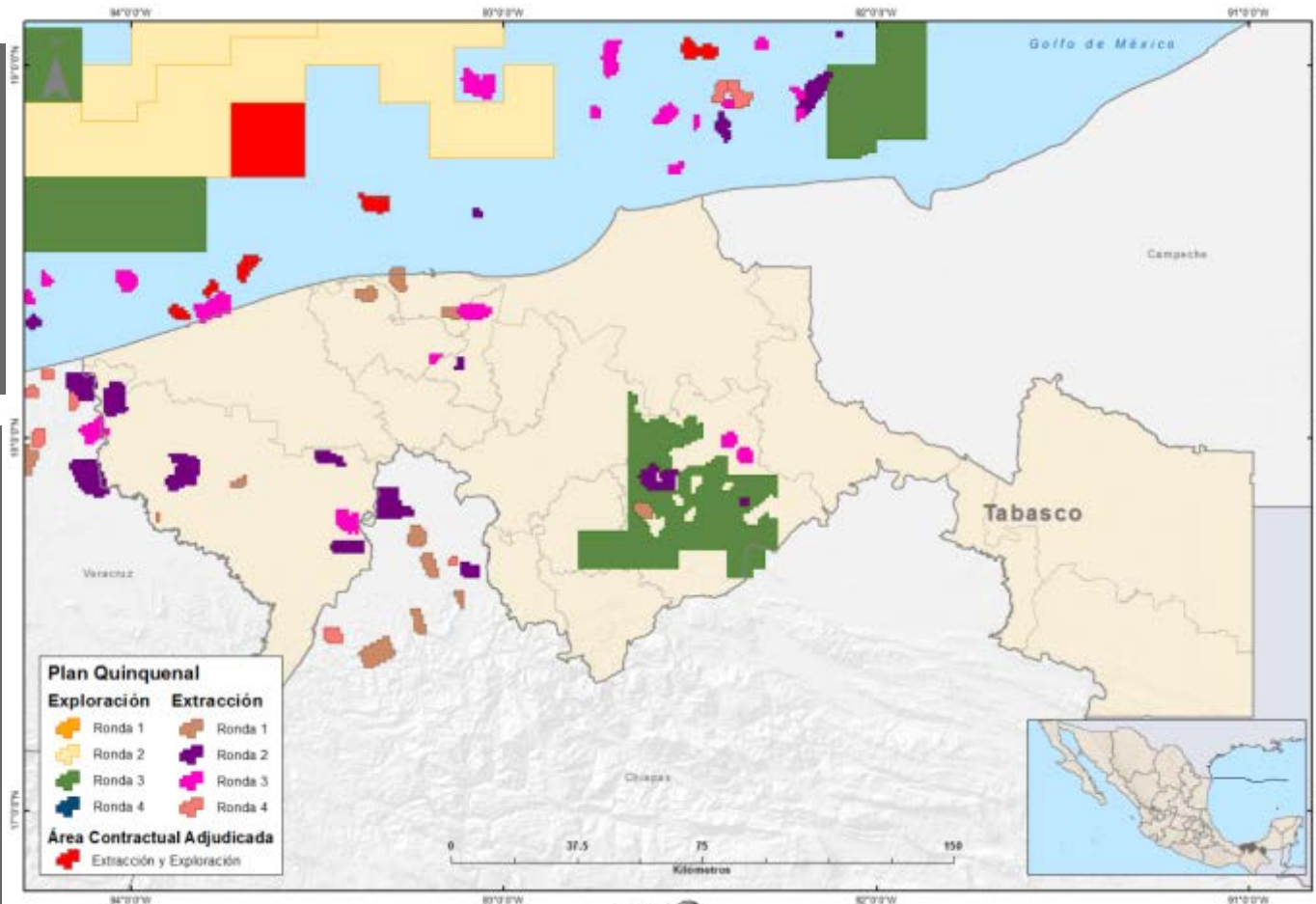
9 NUEVAS EMPRESAS

PLAN QUINQUENAL DE EXPLORACIÓN Y EXTRACCIÓN 2015-2019*: TABASCO



2º LUGAR
NACIONAL DE
RESERVAS
REMANENTES**

4 RONDAS:
- 20 CAMPOS DE
EXTRACCIÓN
- 1 ÁREA DE
EXPLORACIÓN



*Disponible en: <http://www.gob.mx/sener/acciones-y-programas/plan-quinquenal-de-licitaciones-para-la-exploracion-y-extraccion-de-hidrocarburos-2015-2019-7652>

** Reservas de 2015.

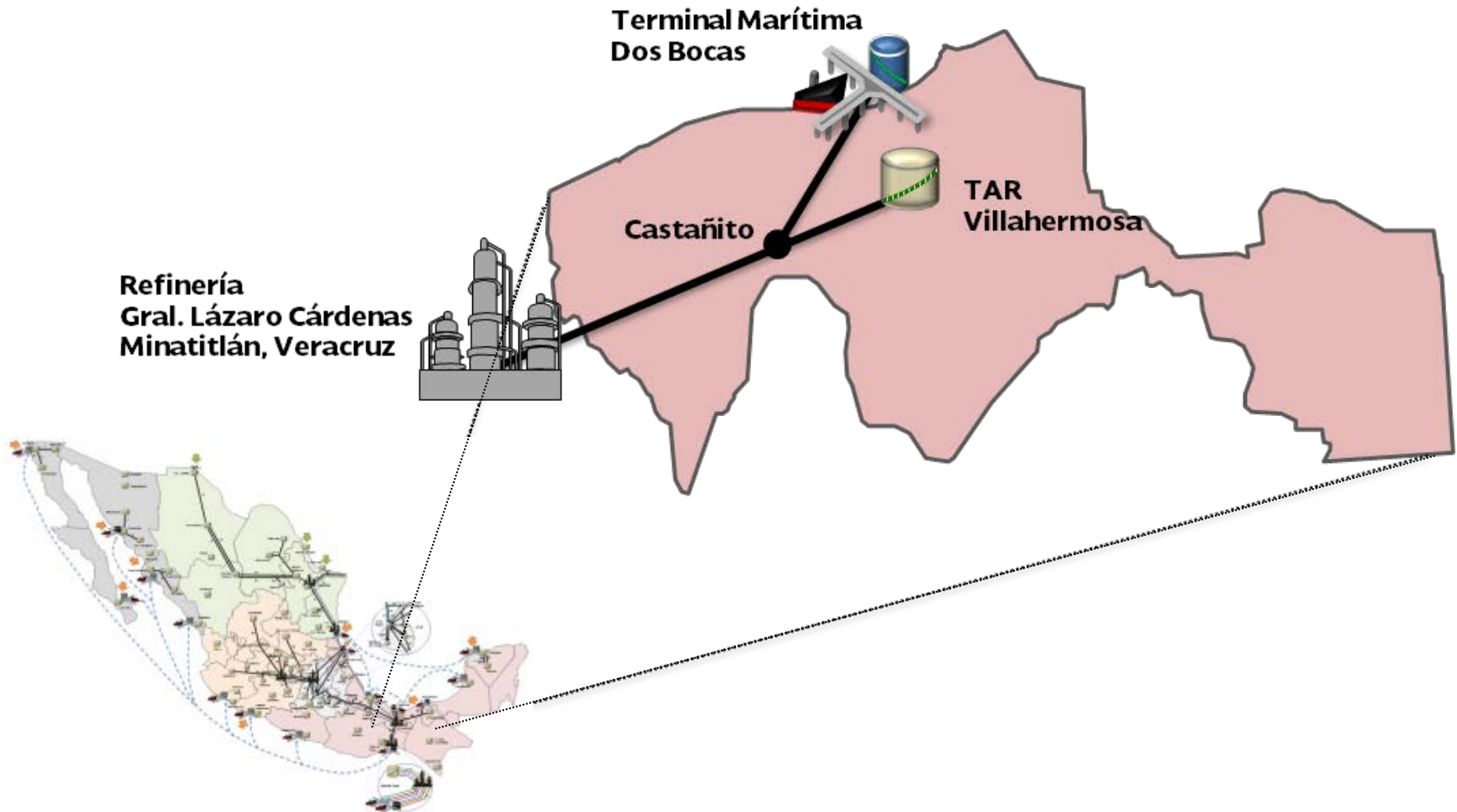


PRODUCCIÓN DE GAS NATURAL

3 CENTRO PROCESADORES
DE GAS NATURAL

50% DE LA PRODUCCIÓN DE
GAS NATURAL SECO

TRANSPORTE, ALMACENAMIENTO Y EXPENDIO DE PETROLÍFEROS



Diagnóstico de la industria de petrolíferos

<https://www.gob.mx/sener/articulos/diagnostico-de-la-industria-de-petroliferos-en-mexico>

APERTURA A LAS
IMPORTACIONES

ACCESO
ABIERTO

TARIFAS
COMPETITIVAS

ENFOQUE EN
SEGURIDAD
ENERGÉTICA

www.gob.mx/sener

www.ronda1.gob.mx