

GEOPOLÍTICA LOCAL DE LA METRÓPOLI DE JERUSALÉN

Dra. Julieta Fuentes Carrera
Doctora en Geografía especialidad Geopolítica

GEOPOLICA LOCAL

IDENTIFICACION DE TERRITORIOS ESTRATEGICOS :

- PLANEACION URBANA Y ORDENACION DEL TERRITORIO
- ESCENARIOS Y ANALISIS DE CONFLICTO:
- ESCENARIOS DE RESOLUCION

METODOLOGIA ESPACIO TEMPORAL:

GEOGRAFIA, RIVALIDADES, RELACIONES DE FUERZA,
REPRESENTACIONES

“JERUSALEN METROPOLITANO”

Plan Maestro de Transporte de Jerusalén (PMTJ)

OBJETIVO: Desarrollo de un sistema de transporte público y de tránsito urbano e interurbano masivo y comprehensivo hacia “la planeación de la ciudad del futuro, construir una metrópoli.”

Componentes principales :

- **Conectividad norte-sur metrópoli: red de tranvías** (1,2,3,)
- Acceso: tren interurbana, red regional de autobuses

PMTJ a la vanguardia de la implementación de proyectos de transporte público innovadores y modelos avanzados

Visión: construcción de una metrópoli vs planear una metrópoli

Plan Maestro de Transporte de Jerusalén (PMTJ)

Actores:

- Municipalidad
- Planeación-Construcción:

City Pass

Ashtrom 27%

Alstom 20%,

Harel 20%,

Polar investments 17%,

- Operador:
- Veolia (5%). Francia Egged

Población: 839 000 hab.

- 68% judía
- 32% árabes

Dos sistemas de transporte:

- Judíos: centro – este
- Palestinos: este – Cisjordania

Tranvía: 1er transporte en común.

Línea 1: columna vertebral

PLANEACION GEOPOLITICA CONTEXTO

OCUPACION-COLONIZACION CISJORDANIA

Cisjordania 5 655 km².
Palestinos 2 697 687 Colonos
israelíes 395 900

ESTRATEGIAS DE PLANEACION

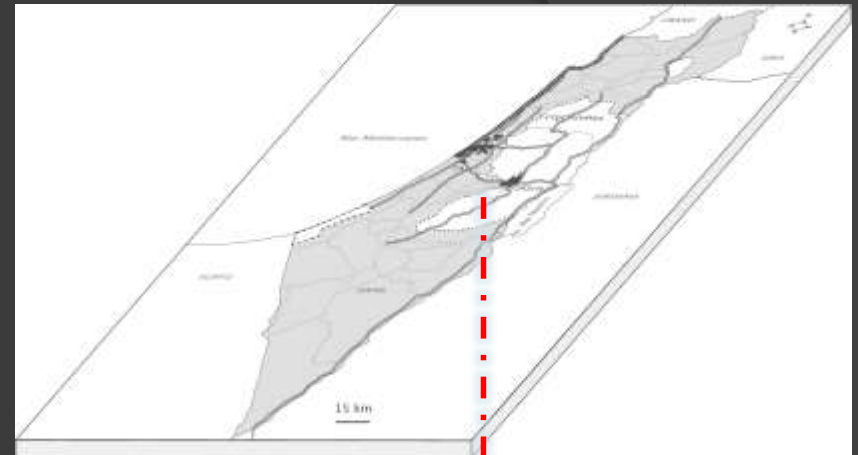
ANEXION JERUSALEN ESTE

70 km² Israelíes 231
200 Palestinos 210

UN ALTO GRADO DE ADAPTABILIDAD

PLANEACION TRANVIA

Conectividad **Construcción**
metrópoli Jerusalén Oeste + Este
652 km² 829 000 habitantes



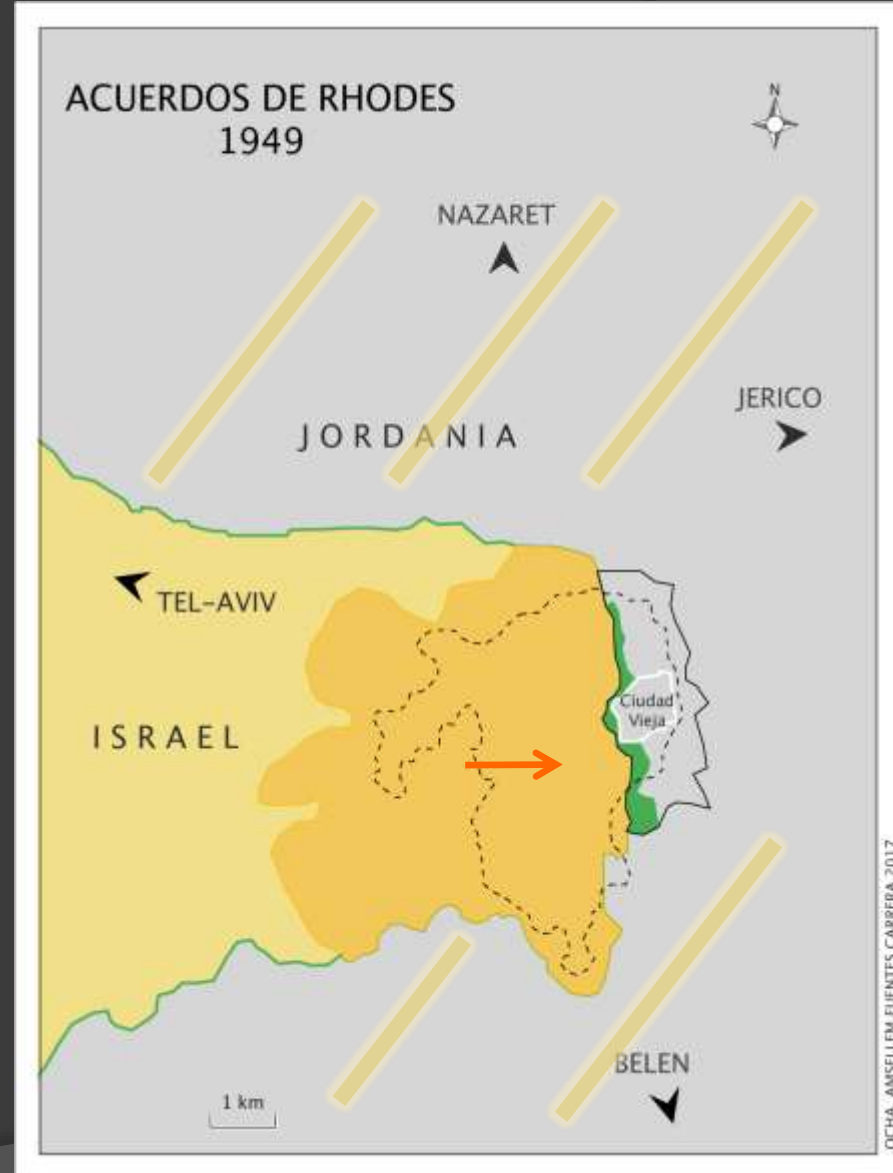
PLANEACION GEOPOLITICA

- 1967 Ocupación Cisjordania
- Línea Verde: frontera *de facto*
- División de la ciudad:
 - Jerusalén Oeste israelí
 - Jerusalén Este jordano
- Anexión Jerusalén Este
- Capital israelí
- Palestinos: residentes

OBJETIVO:

UNIFICACION DE JERUSALEN OESTE-ESTE

PMTJ: ESTRATEGIA GEOPOLITICA



EXPANSION LIMITES ADMINISTRATIVOS

PLAN DE ANILLOS

- 10 colonias
- 1 zona industrial
- Migración Medio Oriente
- **Expropiación** 73 km²
- 28 pueblos palestinos
- 69 000 habitantes

LOGICA TERRITORIAL- DEMOGRAFICA

- Expansión-continuidad
- Rodeo-Contención
- Planificación periferia



CONTINUIDAD ESPACIAL

- Construcción eje vial Atarot (1980)
- conectividad norte-sur

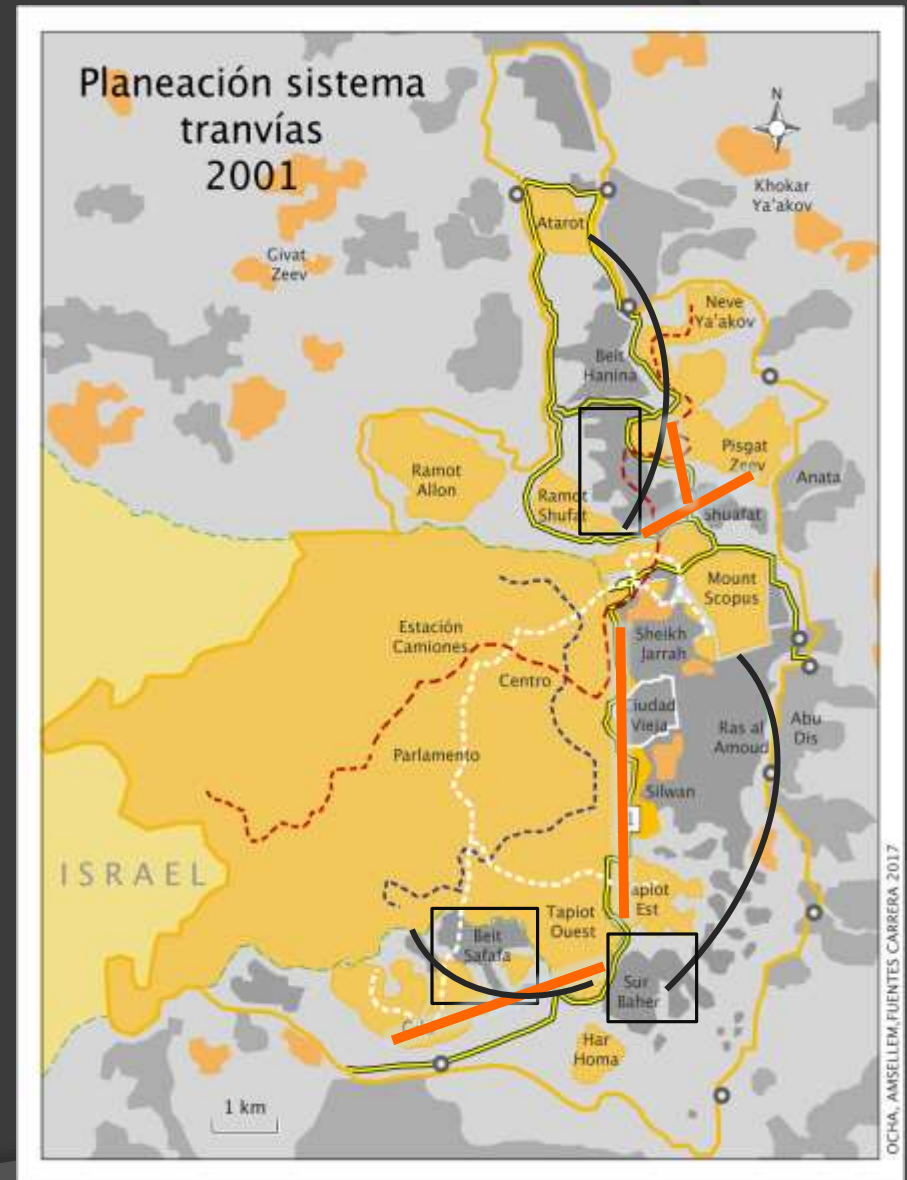
INTIFADA I (1987)

- Retenes eje Atarot
- **Fragmentación movilidad**

NEGOCIACIONES DE PAZ (1993)

- Rutas de libramiento
- Continuidad espacial exclusiva
- **Aislamiento**

PLANEACION RED DE TRANVIAS



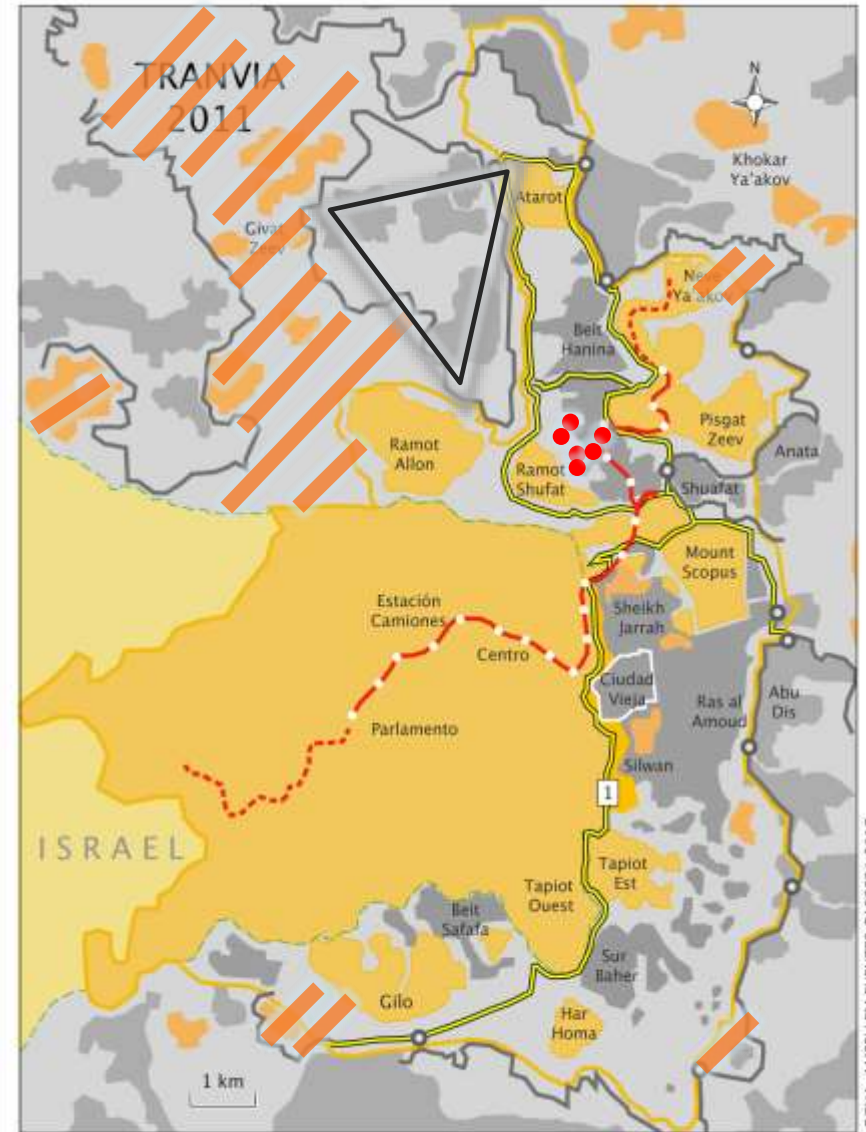
INTIFADA II (2001)

- Construcción muro de separación (2005)
- Anexión de territorio
- **Confinamiento**

LINEA 1 TRANVIA 2011

- 13.8 km
- 23 estaciones
- 130 000 viajeros/día

ENFRENTAMIENTOS 2014-2016

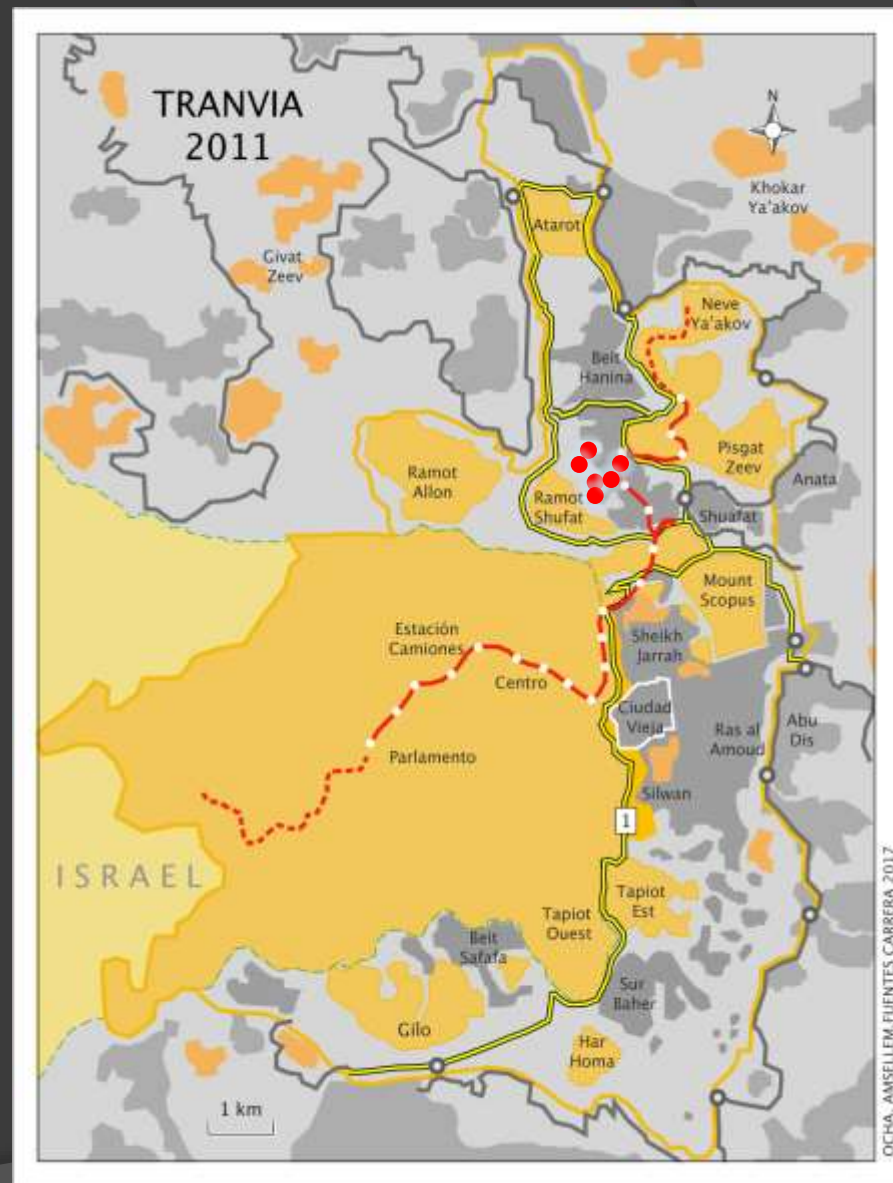


- Daño infraestructura
- Cierre de estaciones
- Menos pasajeros (30-20%)
- Trayectos 16/23
- Pérdidas 7.5 millones euros
- Congestión autobuses

Normalización de la circulación

Susceptible

Suspensión temporal líneas 2,3



Beit Hanina 27 000 hab.

Shuafat

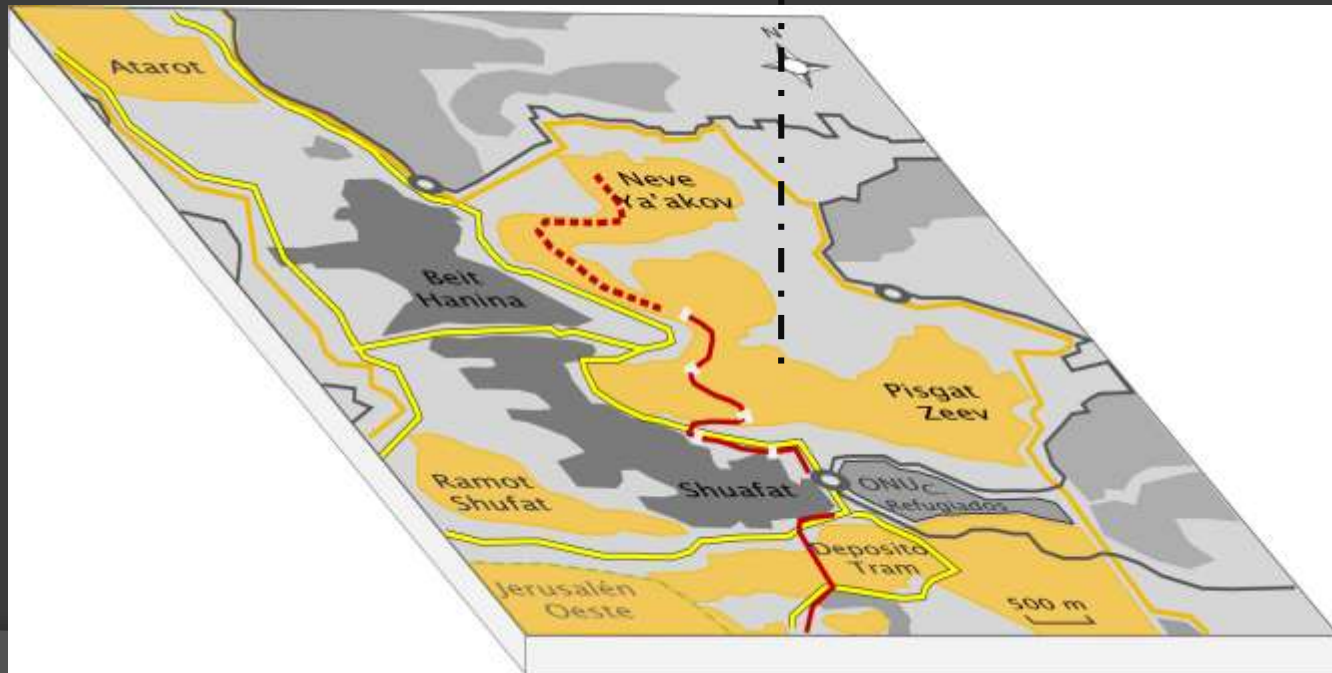
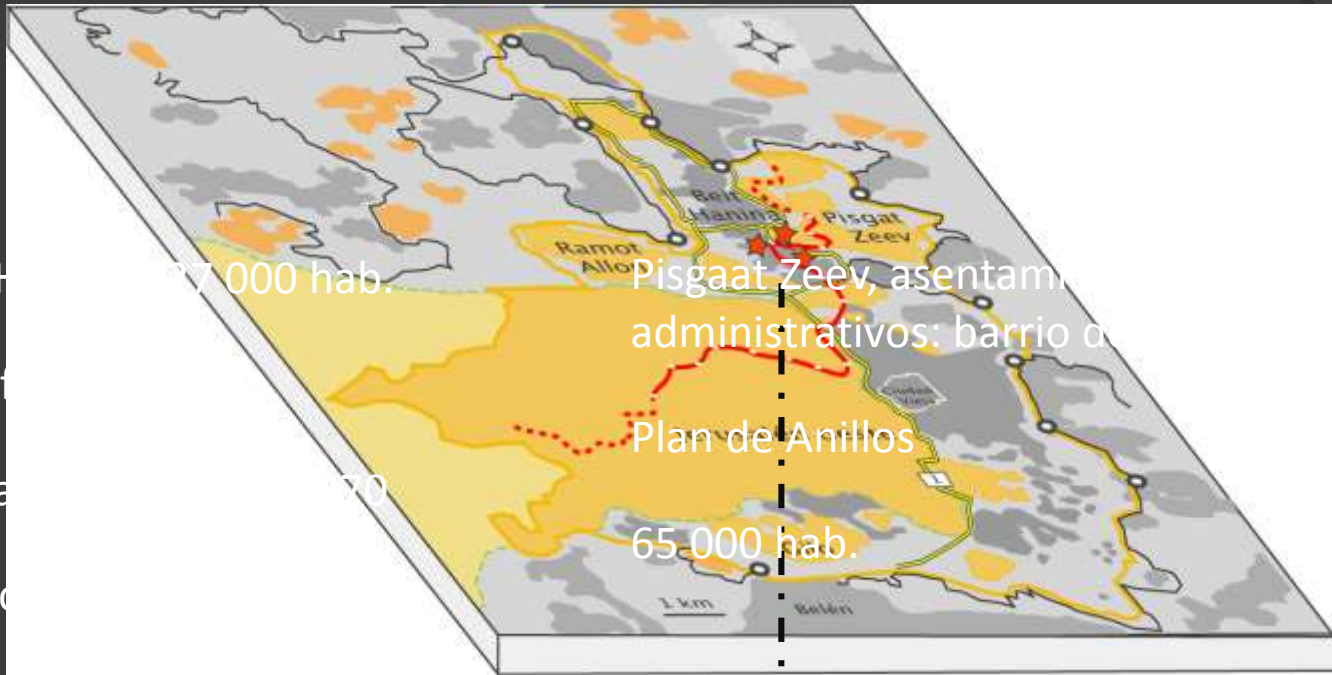
Aldea 1970

Barrio

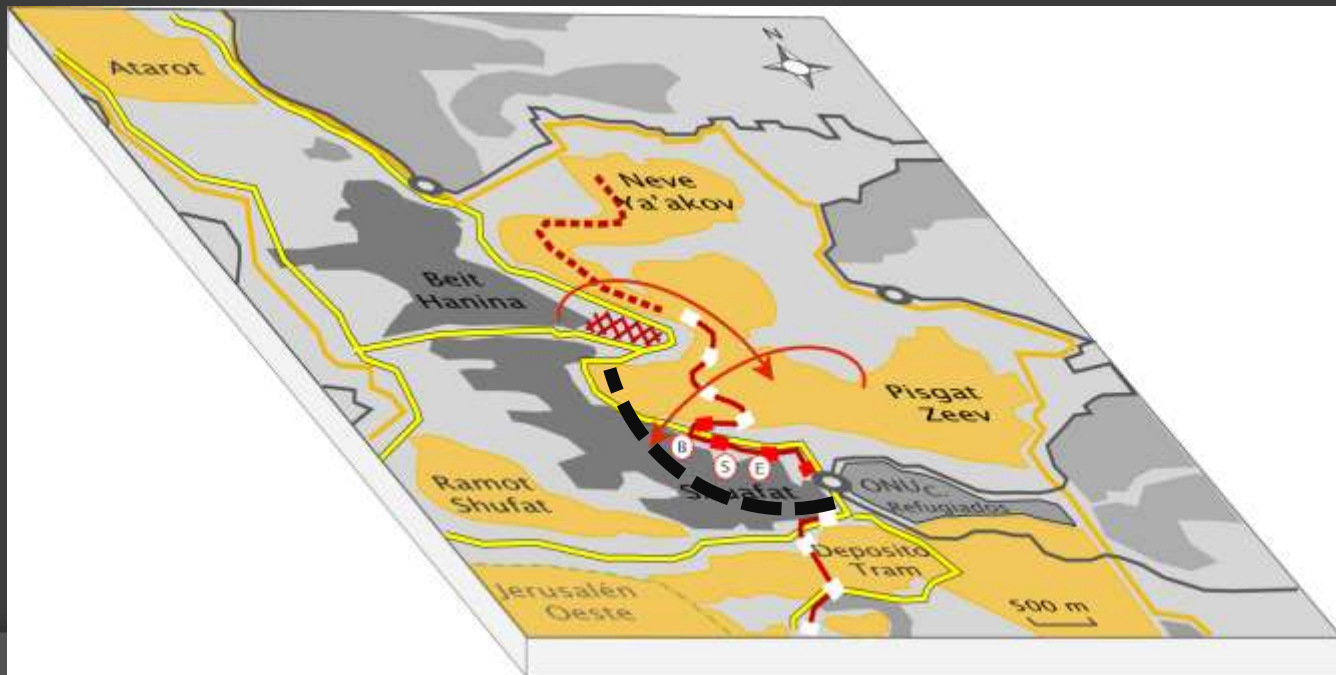
Pisgat Zeev, asentamiento gal. Límite
administrativos: barrio de

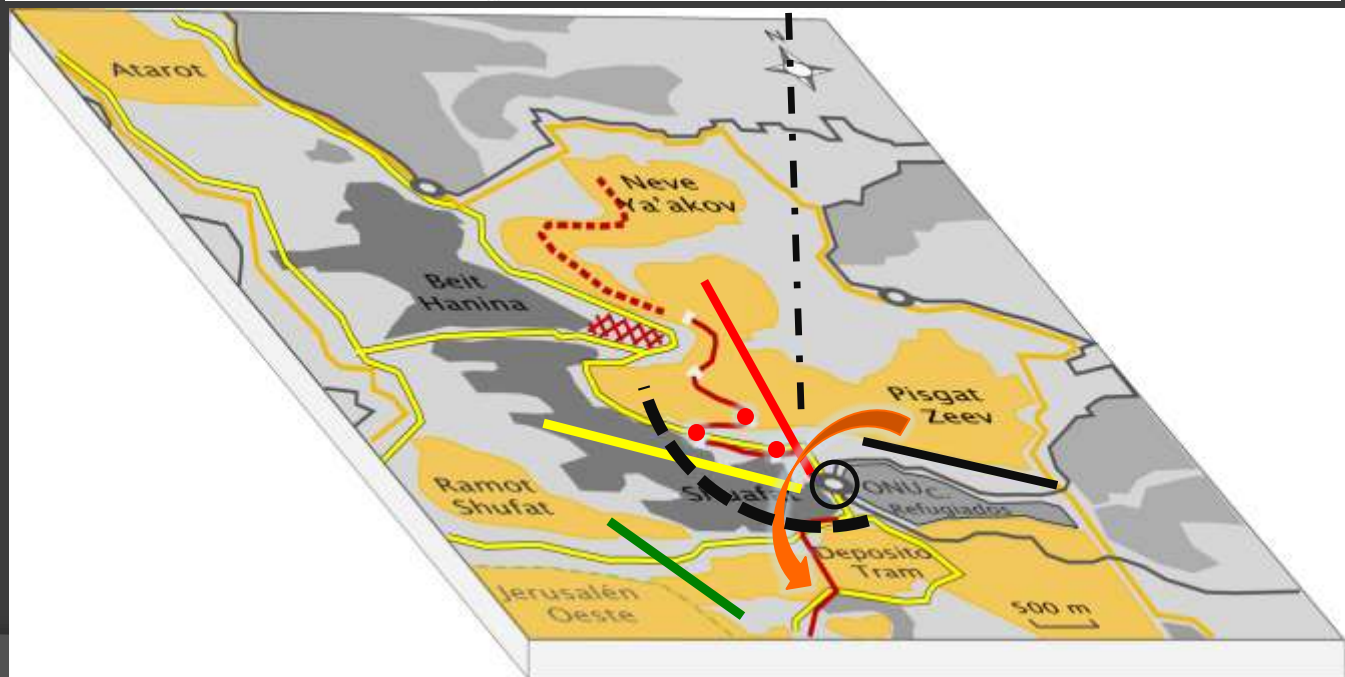
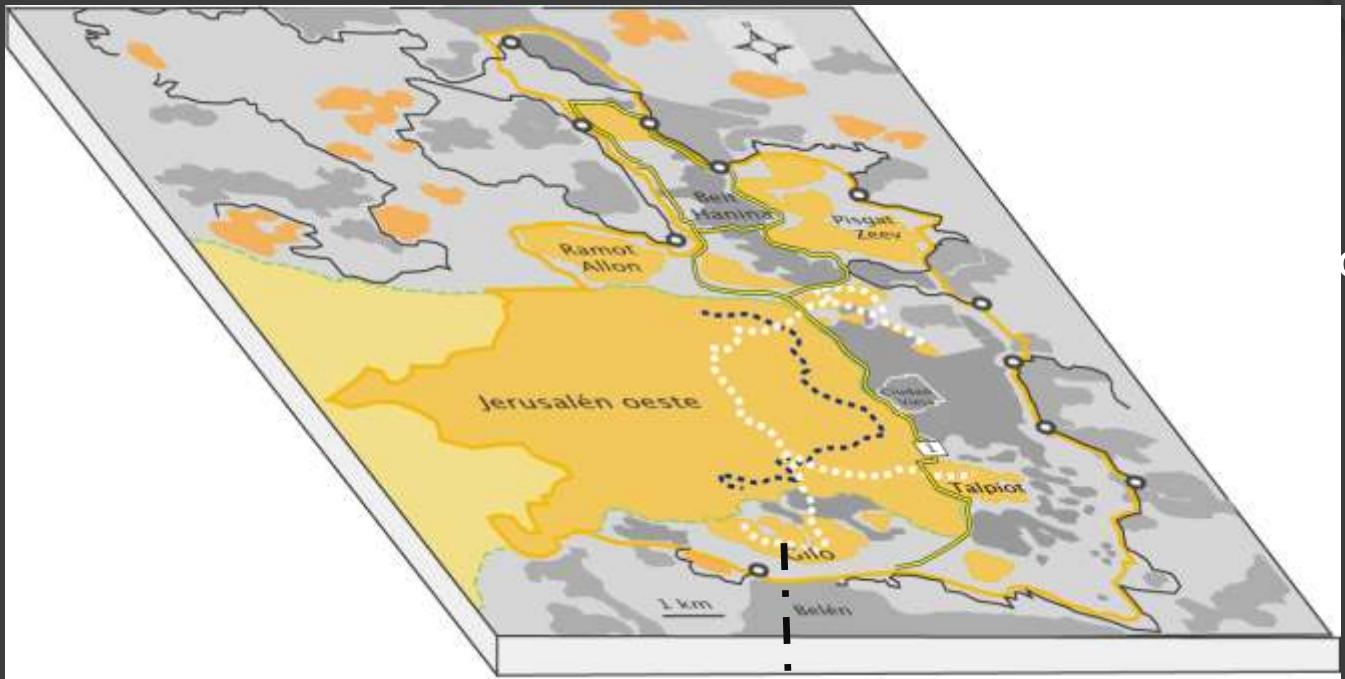
Plan de Anillos

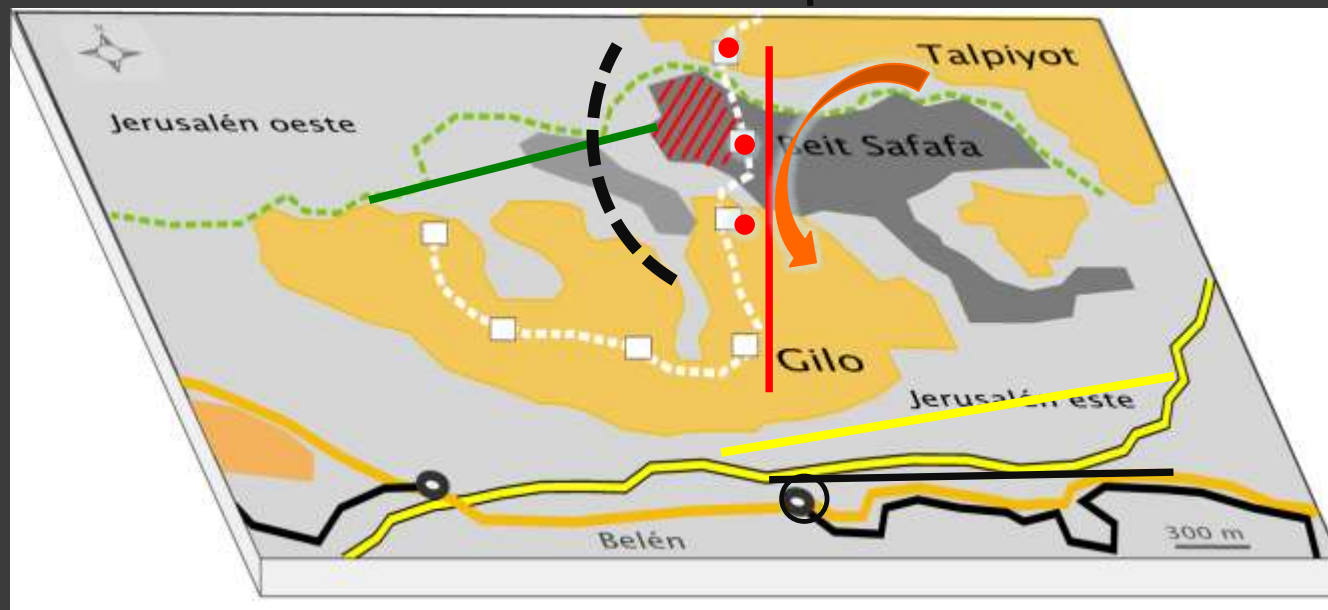
65 000 hab.



HISTORIA GEOPOLITICA







PLANEACION ESTRATEGICA: UNIFICACION DE JERUSALEN

Estrategias de unificación urbana y construcción metropolitana

NORTE - SUR

- Anexión del territorio: Ocupación – Expropiación - Muro
- Expansión de jurisdicción : límites administrativos 1970
- Límites de facto: Muro
- Población: Plan de Anillos
- Conectividad: ejes viales, circulación exclusiva, tranvías, puentes, túneles

Configuración espacial conflictiva

ESTE - OESTE

- entre la Línea Verde-el muro (frontera de facto 1967-2005)
- barrio palestino-colonias y centro (aldeas 1967–Plan de anillos 1970)
- retenes-rutas exclusivas (1990)
- número de estaciones en barrios palestinos